


ОФИЦИАЛЬНЫЕ МЫТИЩИ

№ 42 (262) 23.09.2023



Официальное издание органов местного самоуправления городского округа Мытищи Наш сайт: ofmyt.ru

СОВЕТ ДЕПУТАТОВ ГОРОДСКОГО ОКРУГА МЫТИЩИ
МОСКОВСКОЙ ОБЛАСТИ
РЕШЕНИЕ
21.09.2023 №63/1
г. Мытищи

О внесении изменений в генеральный план городского округа Мытищи Московской области применительно к населенному пункту с.Троицкое

В целях устойчивого градостроительного развития муниципального образования «Городской округ Мытищи Московской области», в соответствии со статьями 23, 24 Градостроительного кодекса Российской Федерации, Федеральным законом от 06.10.2003 № 131-ФЗ «Об общих принципах организации местного самоуправления в Российской Федерации», статьей 13 закона Московской области от 07.03.2007 №36/2007-ОЗ «О Генеральном плане развития Московской области», постановлением Правительства Московской области от 30.12.2014 №1169/51 «Об утверждении Положения о подготовке проектов документов территориального планирования муниципальных образований Московской области и направлении их на утверждение в представительные органы местного самоуправления городских округов Московской области», на основании распоряжения Комитета по архитектуре и градостроительству Московской области от 31.03.2023 №29РВ-153 «О подготовке проекта внесения изменений в генеральный план городского округа Мытищи Московской области применительно к населенному пункту с.Троицкое», принимая во внимание протокол общественных обсуждений по проекту внесения изменений в генеральный план городского округа Мытищи Московской области применительно к населенному пункту с.Троицкое от 27.06.2023, заключение по результатам общественных обсуждений по проекту внесения изменений в генеральный план городского округа Мытищи Московской области применительно к населенному пункту с.Троицкое, утвержденное Главой городского округа Мытищи 29.06.2023, решение Градостроительного совета городского округа Мытищи от 11.07.2023 (протокол №27), рассмотрев представление Главы городского округа Мытищи Купецкой Ю.О., руководствуясь Уставом городского округа Мытищи Московской области, Совет депутатов городского округа Мытищи

РЕШИЛ:

1. Утвердить внесение изменений в генеральный план городского округа Мытищи Московской области, утвержденный решением Совета депутатов городского округа Мытищи Московской области от 28.12.2017 №36/1 (с изменениями, внесенными решениями Совета депутатов городского округа Мытищи от 19.12.2019 №4/1, от 17.06.2021 №27/4, от 17.02.2022 №36/3, от 20.04.2023 №55/1) применительно к населенному пункту с.Троицкое (прилагается).
2. Направить настоящее решение Главе городского округа Мытищи Купецкой Ю.О. для подписания и официального опубликования (обнародования).
3. Настоящее решение вступает в силу со дня его официального опубликования.
4. Контроль за исполнением пункта 2 настоящего решения возложить на председателя постоянной депутатской комиссии по градостроительству и ЖКХ Чусева А.А.

Председатель Совета депутатов городского округа Мытищи
А.Н. ГОРЕЛИКОВ
Глава городского округа Мытищи
Ю.О. КУПЕЦКАЯ
Подписано Главой городского округа
22 сентября 2023 г.

Утверждено
решением Совета депутатов
городского округа Мытищи
Московской области
21.09.2023 №63/1

ВНЕСЕНИЕ ИЗМЕНЕНИЙ В ГЕНЕРАЛЬНЫЙ ПЛАН
ГОРОДСКОГО ОКРУГА МЫТИЩИ МОСКОВСКОЙ ОБЛАСТИ
ПРИМЕНИТЕЛЬНО К НАСЕЛЕННОМУ ПУНКТУ С. ТРОИЦКОЕ

ПОЛОЖЕНИЕ О ТЕРРИТОРИАЛЬНОМ ПЛАНИРОВАНИИ

2023

НИИПИ
Градостроительство

КОМИТЕТ ПО АРХИТЕКТУРЕ И ГРАДОСТРОИТЕЛЬСТВУ
МОСКОВСКОЙ ОБЛАСТИ

Государственное автономное учреждение Московской области
«Научно-исследовательский и проектный институт градостроительства»
(ГАУ МО «НИИПИ градостроительства»)

143960, Московская область, г. Реутов, проспект Мира, д. 57, помещение III, тел: +7
(495) 242 77 07, niipi@mosreg.ru

Договор № ГКО-276/23 от 11.04.2023

ВНЕСЕНИЕ ИЗМЕНЕНИЙ В ГЕНЕРАЛЬНЫЙ ПЛАН
ГОРОДСКОГО ОКРУГА МЫТИЩИ МОСКОВСКОЙ ОБЛАСТИ
ПРИМЕНИТЕЛЬНО К НАСЕЛЕННОМУ ПУНКТУ С. ТРОИЦКОЕ

ПОЛОЖЕНИЕ О ТЕРРИТОРИАЛЬНОМ ПЛАНИРОВАНИИ

Руководитель ЦОГД П.С. Богачев
Начальник отдела ОПГП ЦОГД Н.В. Макаров

2023

№	Наименование документа
	Утверждаемая часть
1	Положение о территориальном планировании.
2	Графические материалы (карты)
2.1	Карта границ населенного пункта с. Троицкое
2.2	Карта функциональных зон городского округа Мытищи применительно к населенному пункту с. Троицкое
3	Приложение. Сведения о границе населенного пункта, которые должны содержать графическое описание местоположения границы населенного пункта, перечень координат характерных точек этих границ в системе координат, используемой для ведения Единого государственного реестра недвижимости, подготовленные в соответствии с приказом Росреестра от 26.07.2022 №П/0292 (материалы в электронном виде)
	Материалы по обоснованию внесения изменений в генеральный план
4	ТОМ I. «Планировочная и инженерно-транспортная организация территории. Социально-экономическое обоснование. Книга 1
4.1	Текстовая часть
4.2	Графические материалы (карты)
4.2.1	Карта размещения муниципального образования в устойчивой системе расселения Московской области
4.2.2	Карта существующего использования на населенный пункт с. Троицкое
4.2.3	Карта планируемого развития транспортной инфраструктуры в границах городского округа Мытищи применительно к населенному пункту с. Троицкое
4.2.4	Карта зон с особыми условиями использования территории в границах городского округа Мытищи применительно к населенному пункту с. Троицкое
4.2.5	Карта границ земель лесного фонда с отображением границ лесничеств и лесопарков на территории городского округа Мытищи применительно к населенному пункту с. Троицкое
4.2.6	Карта границ земель сельскохозяйственного назначения с отображением особо ценных сельскохозяйственных угодий и мелиорируемых земель городского округа Мытищи применительно к населенному пункту с. Троицкое
5	ТОМ I. «Планировочная и инженерно-транспортная организация территории. Социально-экономическое обоснование». Книга 2 - сведения ограниченного доступа
5.1	Текстовая часть
5.2	Графические материалы (карты)
5.2.1	Карта планируемого развития инженерных коммуникаций и сооружений в границах городского округа Мытищи применительно к населенному пункту с. Троицкое - сведения ограниченного доступа
6	ТОМ II. «Охрана окружающей среды»
6.1	Текстовая часть
6.2	Графические материалы (карты)

6.2.1	Карта границ зон негативного воздействия существующих и планируемых объектов капитального строительства городского округа Мытищи применительно к населенному пункту с. Троицкое
6.2.2	Карта существующих и планируемых особо охраняемых природных территорий, зон санитарной охраны источников питьевого водоснабжения, водоохранных зон, прибрежных защитных полос, береговых полос водных объектов. Зон затопления и подтопления городского округа Мытищи применительно к населенному пункту с. Троицкое
6.2.3	Карта влияния зон санитарной охраны источников водоснабжения города Москвы в соответствии с Решением Исполнительных Комитетов Московского городского и областного Советов народных депутатов от 17 апреля 1980 г. № 500-1143 городского округа Мытищи применительно к населенному пункту с. Троицкое
6.2.4	Карта границ зон санитарной охраны источников водоснабжения города Москвы в соответствии с Решением Исполнительных Комитетов Московского городского и областного Советов народных депутатов от 17 апреля 1980 г. № 500-1143 городского округа Мытищи применительно к населенному пункту с. Троицкое - сведения ограниченного доступа
7	ТОМ III. «Объекты культурного наследия»
7.1	Текстовая часть
7.2	Графические материалы (карты)
7.2.1	Карта границ территорий, зон охраны и защитных зон объектов культурного наследия городского округа Мытищи применительно к населенному пункту с. Троицкое
8	ТОМ IV. «Основные факторы риска возникновения чрезвычайных ситуаций природного и техногенного характера» - сведения ограниченного доступа
8.1	Текстовая часть
8.2	Графические материалы (карты)
8.2.1	Карта границ территорий, подверженных риску возникновения чрезвычайных ситуаций природного и техногенного характера и воздействия их последствий городского округа Мытищи применительно к населенному пункту с. Троицкое - сведения ограниченного доступа
9	Материалы на электронном носителе
9.1	Текстовые материалы в формате PDF; графические материалы в формате PDF/PNG

Оглавление

1. СВЕДЕНИЯ О ВИДАХ, НАЗНАЧЕНИИ И НАИМЕНОВАНИЯХ ПЛАНИРУЕМЫХ ДЛЯ РАЗМЕЩЕНИЯ ОБЪЕКТОВ ФЕДЕРАЛЬНОГО И РЕГИОНАЛЬНОГО ЗНАЧЕНИЯ, ОСНОВНЫЕ ХАРАКТЕРИСТИКИ И МЕСТОПОЛОЖЕНИЕ.....	6
1.1. Объекты социально-культурного и коммунально-бытового обслуживания	6
1.2. Объекты транспортной инфраструктуры	6
1.3. Объекты инженерной инфраструктуры	7
2. СВЕДЕНИЯ О НОРМАТИВНЫХ ПОТРЕБНОСТЯХ В ОБЪЕКТАХ МЕСТНОГО ЗНАЧЕНИЯ.....	7
2.1. Нормативные потребности в объектах социально-культурного и коммунально-бытового обслуживания.....	8
2.2. Нормативные потребности в объектах транспортной инфраструктуры	9
2.3. Нормативные потребности в объектах инженерной инфраструктуры	9
3. ПАРАМЕТРЫ ФУНКЦИОНАЛЬНЫХ ЗОН	10
4. ХАРАКТЕРИСТИКИ ЗОН С ОСОБЫМИ УСЛОВИЯМИ ИСПОЛЬЗОВАНИЯ ТЕРРИТОРИЙ В СЛУЧАЕ, ЕСЛИ УСТАНОВЛЕНИЕ ТАКИХ ЗОН ТРЕБУЕТСЯ В СВЯЗИ С РАЗМЕЩЕНИЕМ ПЛАНИРУЕМЫХ ОБЪЕКТОВ	17
1. СВЕДЕНИЯ О ВИДАХ, НАЗНАЧЕНИИ И НАИМЕНОВАНИЯХ ПЛАНИРУЕМЫХ ДЛЯ РАЗМЕЩЕНИЯ ОБЪЕКТОВ ФЕДЕРАЛЬНОГО И РЕГИОНАЛЬНОГО ЗНАЧЕНИЯ, ОСНОВНЫЕ ХАРАКТЕРИСТИКИ И МЕСТОПОЛОЖЕНИЕ*	
1.1. Объекты социально-культурного и коммунально-бытового обслуживания ¹	

Объекты здравоохранения

Объекты социальной защиты населения

1.2. Объекты транспортной инфраструктуры

В соответствии со Схемой территориального планирования Российской Федерации в области федерального транспорта (железнодорожного, воздушного, морского, внутреннего водного транспорта) и автомобильных дорог федерального значения, утвержденной распоряжением Правительства Российской Федерации от 19.03.2013 № 384-р (ред. от 23.12.2022) и со Схемой территориального планирования транспортного обслуживания Московской области (СТП ТО МО) от 25.03.2016 № 230/8 (ред. от 07.07.2022) сведения по развитию транспортной инфраструктуры федерального значения в границах городского округа Мытищи Московской области применительно к населенному пункту с. Троицкое – отсутствуют.

В соответствии со Схемой территориального планирования Российской Федерации в области федерального транспорта (в части трубопроводного транспорта), утвержденной распоряжением Правительства Российской Федерации от 6 мая 2015 г. N 816-р (ред. от 24.08.2022) сведения по развитию объектов трубопроводного транспорта в границах городского округа Мытищи Московской области применительно к населенному пункту с. Троицкое – отсутствуют.

Объекты транспортной инфраструктуры федерального значения в материалах генерального плана городского округа отображаются на основании и с учетом утвержденных территориальных документов Российской Федерации и Московской области, как субъекта Российской Федерации, в целях обеспечения информационной целостности документа и утверждению в составе данного документа не подлежат.

В соответствии со Схемой территориального планирования транспортного обслуживания Московской области (СТП ТО МО) (утвержденной постановлением Правительства Московской области от 25.03.2016 № 230/8 (ред. от 07.07.2022), сведения по развитию транспортной инфраструктуры регионального значения в границах городского округа Мытищи Московской области применительно к населенному пункту с. Троицкое – отсутствуют.

В соответствии с Государственной программой Московской области «Развитие и функционирование дорожно-транспортного комплекса» на 2023-2027 годы утв. постановлением Правительства Московской области от 04.10.2022г. №1069/35, сведения по развитию транспортной инфраструктуры регионального значения в границах городского

* Приводятся для информативной целостности документа и не являются предметом утверждения генерального плана. Количество, местоположение и емкость (мощность) объектов приводится ориентировочно и будет определяться (уточняться) на стадии разработки проекта планировки территории в соответствии с нормативами градостроительного проектирования, а также согласно Программам комплексного развития муниципального образования и Адресным инвестиционным программам Московской области

¹ Объекты регионального и федерального значения в материалах генерального плана отображаются в целях информационной целостности документа и утверждению в составе данного документа не подлежат

округа Мытищи Московской области применительно к населенному пункту с. Троицкое – отсутствуют.

В соответствии с Государственной программой Московской области «Развитие инженерной инфраструктуры, энергоэффективности и отрасли обращения с отходами» на 2023-2028 годы, утвержденной постановлением Правительства Московской области от 04.10.2022 г. № 1061/35, сведения по развитию топливозаправочного комплекса в Московской области в границах городского округа Мытищи Московской области применительно населенному пункту с. Троицкое – отсутствуют.

Объекты транспортной инфраструктуры регионального значения в материалах генерального плана городского округа отображаются на основании и с учетом утвержденных территориальных документов Российской Федерации и Московской области, как субъекта Российской Федерации, в целях обеспечения информационной целостности документа и утверждению в составе данного документа не подлежат

1.3. Объекты инженерной инфраструктуры

Мероприятия по модернизации и развитию объектов инженерной инфраструктуры регионального и федерального значений, в границах села Троицкое, отсутствуют.

В соответствии с Федеральным законом от 7 декабря 2011 года № 416-ФЗ «О водоснабжении и водоотведении» на первую очередь строительства необходимо актуализировать «Схему водоснабжения городского округа Мытищи» и «Схему водоотведения городского округа Мытищи».

В соответствии с Федеральным законом от 27.10.2010 № 190-ФЗ «О теплоснабжении» и Постановлением Правительства РФ от 22.02.2012 № 154 «О требованиях к схемам теплоснабжения, порядку их разработки и утверждения» необходимо на первую очередь актуализировать «Схему теплоснабжения городского округа Мытищи».

2. СВЕДЕНИЯ О НОРМАТИВНЫХ ПОТРЕБНОСТЯХ В ОБЪЕКТАХ МЕСТНОГО ЗНАЧЕНИЯ

В соответствии с Законом Московской области от 07.03.2007 № 36/2007-ОЗ (ред. от 08.07.2021) «О Генеральном плане развития Московской области» (принят постановлением Мособлдумы от 21.02.2007 № 2/210-П) положение о территориальном планировании вместо сведений о видах, назначении и наименованиях планируемых для размещения объектов местного значения городского округа, об их основных характеристиках, местоположении должно содержать сведения о потребностях в объектах местного значения без указания их основных характеристик и местоположения.

Нормативные потребности в объектах местного значения определяются в соответствии с региональными нормативами градостроительного проектирования. Количество, емкость и местоположение объектов местного значения не устанавливаются в Генеральном плане и являются предметом утверждения Карты планируемого размещения объектов местного значения. Мероприятия по планируемому объектам местного значения в составе Карты планируемых объектов местного значения определяются на основании установленных в Генеральном плане потребностей с учетом особенностей территории и возможности размещения планируемых объектов местного значения на смежных территориях.

2.1. Нормативные потребности в объектах социально-культурного и коммунально-бытового обслуживания

Объекты физической культуры и спорта

Таблица 2.1.1.

Table with 4 columns: Показатель, Существующее положение, Первая очередь, Расчётный срок. Rows include indicators for sports facilities, flat structures, and water supply.

Объекты образования

Таблица 2.1.2.

Table with 4 columns: Показатель, Существующее положение, Первая очередь, Расчётный срок. Rows include indicators for education in kindergartens and schools.

Объекты культуры

Таблица 2.1.3.

Table with 4 columns: Показатель, Существующее положение, Первая очередь, Расчётный срок. Rows include indicators for club facilities and district centers.

Места погребения и захоронения

Таблица 2.1.4.

Table with 4 columns: Показатель, Существующее положение, Первая очередь, Расчётный срок. Row includes indicator for burials in cemeteries.

Предприятия торговли, общественного питания и бытового обслуживания

8

Таблица 2.1.5.

Table with 4 columns: Показатель, Существующее положение, Первая очередь, Расчётный срок. Rows include indicators for trade, food service, and recreation facilities.

2.2. Нормативные потребности в объектах транспортной инфраструктуры

Гаражи и стоянки для постоянного хранения личного автомобильного транспорта

В населенном пункте с. Троицкое многоквартирная застройка отсутствует. Расчет нормативной потребности в машине-местах для постоянного хранения личного автомобильного транспорта для жителей многоквартирной застройки не требуется.

Объекты технического сервиса автотранспортных средств

Таблица 2.2.2

Table with 6 columns: Наименование, Количество индивидуальных легковых автомобилей, ед, Потребность постов для объектов обслуживания, шт. (из расчёта 1 пост на 200 легковых автомобилей)*k1*k2. Rows include indicators for car service in Troitskoe.

Примечание: При расчётах объектов технического сервиса введены поправочные коэффициенты: самостоятельного обслуживания (k1) – 0,8; обслуживание в дилерских центрах (k2) – 0,7.

Организация пешеходного и велосипедного движения

Исходя из нормативных требований нормативов градостроительного проектирования Московской области (1 велосипедная на 15 тыс. человек расчетного населения в жилой зоне) и количества жителей с. Троицкое (0,13 -0,5 тыс.чел.) расчет потребности по организации велодорожек не требуется.

2.3. Нормативные потребности в объектах инженерной инфраструктуры

В связи с планируемым освоением новых территорий в генеральном плане приведены следующие потребности в основных видах инженерной инфраструктуры:

Таблица 2.3.1

Table with 4 columns: № п/п, Назначение/вид застройки, Основные характеристики, Очередность реализации. Rows include indicators for water supply and wastewater treatment.

9

Table with 4 columns: № п/п, Назначение/вид застройки, Основные характеристики, Очередность реализации. Rows include indicators for water supply, heating, and electricity.

3. ПАРАМЕТРЫ ФУНКЦИОНАЛЬНЫХ ЗОН

Параметры функциональных зон и режимы их использования применяются с учетом: Решения Исполкома Московского городского и областного Советов народных депутатов от 17.04.1980 №500-1143 «Об утверждении проекта установления красных линий границ зон санитарной охраны источников водоснабжения г. Москвы в границах ТПЗП» до принятия решения об установлении зон санитарной охраны источников водоснабжения на территории Московской области. Границы зон санитарной охраны источников питьевого водоснабжения отображены в материалах по обоснованию «энергетического плана на Карте границ зон санитарной охраны источников водоснабжения города Москвы в соответствии с Решением Исполнительных Комитетов Московского городского и областного Советов народных депутатов от 17 апреля 1980 г. № 500-1143 ограниченного доступа) в информационных целях и не являются предметом утверждения «энергетического плана. В целях предостережения заинтересованных лиц о возможном заслоении объектов недвижимости в границах ЗСО источников питьевого водоснабжения г. Москвы на Карте функциональных зон (общедоступный материал) казаны функциональные зоны, границы которых пересекают границы I,II поясов зон санитарной охраны источников питьевого водоснабжения.

Режимов использования территорий объектов культурного наследия и их зон охраны, установленных утвержденными нормативно-правовыми актами в области охраны

60

объектов культурного наследия. Границы территорий объектов культурного наследия и утвержденных зон охраны объектов культурного наследия отображены в материалах по обоснованию генерального плана на Карте границ зон охраны и защитных зон объектов культурного наследия в составе Тома III. «Объекты культурного наследия». Книга 1. Объекты археологического наследия отображены в материалах по обоснованию генерального плана на Карте границ зон охраны и защитных зон объектов культурного наследия в составе Тома III. «Объекты культурного наследия». Книга 2 (ограниченного доступа).

Режимов использования особо охраняемых природных зон и их охранных зон (при наличии), установленных утвержденными нормативно-правовыми актами. Границы ООПТ и их охранных зон (при наличии) отображены в материалах по обоснованию генерального плана на Карте существующих и планируемых особо охраняемых природных территорий, зон санитарной охраны источников питьевого водоснабжения, водоохранных зон, прибрежных защитных полос, береговых полос водных объектов. Зон затопления и подтопления.

Иными ограничениями в зонах с особыми условиями использования территории, установленными в соответствии с действующим законодательством. Зоны с особыми условиями использования территорий отображены в материалах по обоснованию генерального плана на Карте зон с особыми условиями использования территории в границах муниципального образования.

Границы функциональных зон определены с учетом границ населенного пункта, естественных границ природных, линейных объектов, границ земельных участков. Функциональные зоны преимущественно объединены в значительные по площади территории, имеющие общую функционально-планировочную структуру и отделенные от других территорий ясно определяемыми границами (естественными границами природных объектов, искусственными границами (железные и автомобильные дороги, каналы, урбанизированные/освоенные территории, красные линии, границы земельных участков) и т.п.).

Зоны различного функционального назначения могут включать в себя:

- 1) территории общего пользования, занятые площадями, улицами, проездами, дорогами, набережными, скверами, бульварами, водоемами и другими объектами;
2) территории, занятые участками коммунальных и инженерных объектов, участками объектов социально-бытового обслуживания;
3) территории, занятые участками, имеющими виды функционального назначения, отличные от вида (видов) функционального назначения функциональной зоны, и занимающими менее 25% территории функциональной зоны. Иное может быть уточнено в рамках разработки проекта планировки территории.

В целях наиболее эффективного использования территорий, допускается в составе функциональных зон, не предусматривающих жилищного строительства, расположенных в границах населенных пунктов, размещение нежилых объектов при условии соблюдения нормативов градостроительного проектирования, требований технических регламентов, санитарных правил и норм, иных обязательных требований, предусмотренных действующим законодательством, без внесения изменений в генеральный план. Перечень видов объектов капитального строительства, допустимых к размещению в составе функциональных зон, не предусматривающих жилищного строительства, расположенных в границах населенных пунктов, определяется с учетом градостроительных регламентов, установленных в правилах землепользования и застройки.²

² применяется к территории городского округа

Выделяются следующие группы функциональных зон:

- 1. Жилые зоны;
2. Общественно-деловые зоны;
3. Производственные зоны, зоны инженерной и транспортной инфраструктуры;
4. Зоны рекреационного назначения.

Table with 2 columns: Наименование функциональной зоны, Условное обозначение зоны. Rows include indicators for residential, public-business, specialized public, and recreational zones.

В границах с. Троицкое устанавливаются следующие функциональные зоны:

- 1. Жилые зоны

В состав жилых зон включены:

- Зона застройки индивидуальными жилыми домами – Ж2: территория зоны предназначена для формирования жилых районов низкой плотности застройки (отдельно стоящих и блокированных жилых домов этажностью не выше 3 этажей с земельными участками) с обязательным размещением объектов социальной инфраструктуры, спортивных объектов, озелененных территорий общего пользования, объектов транспортной инфраструктуры, стоянок автомобильного транспорта, необходимых для обслуживания населения. Допускается использовать недостающие объекты обслуживания в прилегающих существующих или проектируемых общественных центрах. Допускается использование земельных участков для ведения огородничества, ведения садоводства и ведение дачного хозяйства.

2. Общественно-деловые зоны

В состав зон включены:

- Общественно-деловые зоны – О:
Территория зоны предназначена для размещения:
- объектов делового, финансового назначения, оптовой и розничной торговли, общественного питания, социального и бытового обслуживания, амбулаторного ветеринарного обслуживания, культурного развития, религиозного использования;
- объектов транспортной инфраструктуры;
- объектов коммунального и производственного назначения;
- озелененных территорий общего пользования.

9

атмосферного воздуха, поверхностных и подземных вод, превышающих установленных для жилой и общественной застройки норм, могут размещаться в данной зоне при условии соблюдения действующих норм и правил.

- Зона специализированной общественной застройки – О2:

- Территория зоны предназначена для размещения:
- объектов делового, финансового назначения, оптовой и розничной торговли, общественного питания, бытового обслуживания, амбулаторного ветеринарного обслуживания, культурного развития, религиозного использования;
- объектов коммунального и производственного назначения;
- объектов транспортной инфраструктуры;
- озелененных территорий общего использования.

Общественно-деловые зоны формируются как центры деловой, финансовой и общественной активности в населенных пунктах. Общественно-деловые зоны предназначены для размещения объектов здравоохранения, культуры, торговли, общественного питания, социального и коммунально-бытового назначения, предпринимательской деятельности, объектов среднего профессионального и высшего образования, административных, научно-исследовательских учреждений, культурных зданий, стоянок автомобильного транспорта, объектов делового, финансового назначения, иных объектов, связанных с обеспечением жизнедеятельности граждан. Зоны специализированной общественной застройки О2 сформированы главным образом объектами социальной инфраструктуры, в том числе объектами здравоохранения, образования, спортивными, культурными объектами. При развитии указанных зон следует учитывать особенности их функционирования, потребность в территории, необходимость устройства автостоянок большой вместимости, создание развитой транспортной и инженерной инфраструктур в соответствии с нормативами градостроительного проектирования. Общественно-деловые зоны предполагаются развивать с учетом нормативных радиусов обслуживания и необходимой расчетной мощности объектов в соответствии с нормативами градостроительного проектирования.

Размещение объектов физической культуры и массового спорта преимущественно предусматривается в зоне специализированной общественной застройки, но при этом допускается во всех общественно-деловых зонах.

Параметры многофункциональных зон конкретизируются в правилах землепользования и застройки.

3. Производственные зоны, зоны инженерной и транспортной инфраструктур

В состав зон включены:

- Коммунально-складская зона – К:
Территория зоны предназначена для размещения объектов коммунального обслуживания (котельных, водозаборов, очистных сооружений, насосных станций, электроподстанций), складских объектов, стоянок и гаражей, объектов обслуживания автотранспорта в случае необходимости их выделения из других зон.
- Зона транспортной инфраструктуры – Т:
В состав зоны могут входить автомобильные дороги федерального и регионального значения (включая отводы земельных участков) и технически связанные с ними сооружения, объекты, предназначенные для обслуживания пассажиров, обеспечивающие работу транспортных средств, объекты размещения постов органов внутренних дел, ответственных за безопасность

13

дорожного движения, стоянки автотранспорта и депо маршрутного автотранспорта, составляющие единую систему транспортного обеспечения; улицы местного значения, внутриквартальные проезды и проезды для специального транспорта отдельно не выделяются и входят в иные функциональные зоны. Также в данную зону входят территории железнодорожного транспорта, территории вертолетных площадок и их инфраструктуры. Участки объектов транспорта могут включаться в другие функциональные зоны и не выделяются в отдельную функциональную зону.

Зоны коммунально-складской и транспортной инфраструктуры следует предусматривать для размещения складских объектов, объектов и коммуникаций автомобильного транспорта, связи, инженерного оборудования с учетом их перспективного развития и потребностей в инженерном благоустройстве.

Развитие данных зон планируется в контексте поддержания в необходимом техническом состоянии объектов инженерного обеспечения и транспортной инфраструктуры с учетом технических регламентов и нормативных требований относительно объектов расположенных в данных зонах.

4. Зоны рекреационного назначения

В состав зон рекреационного назначения включены:

- Зона озелененных территорий общего пользования (лесопарки, парки, сады, скверы, бульвары, городские леса и другие) – Р1:
Территория зоны предназначена для организации мест массового отдыха населения и включает в себя скверы, парки, сады, водоемы, пляжи и иные объекты, формирующие систему озелененных территорий общего пользования. На озелененных территориях общего пользования допускается строительство новых и расширение действующих объектов, связанных с рекреационной деятельностью и социальной инфраструктурой (ДООУ), их функционированием, эксплуатацией и обслуживанием населения, а также автомобильных дорог и объектов инженерной инфраструктуры и коммуникаций.
- Зона отдыха – Р2:
Территория зоны предназначена для размещения объектов организованного отдыха (в том числе спортивных, тематических, детских лагерей) с возможностью временного проживания, участков курортной и санаторной деятельности и объектов, обеспечивающих их функционирование. Объекты делового, торгового назначения, социального и бытового обслуживания могут размещаться в границах зоны и занимать меньшую часть площади зоны;

В состав зон рекреационного назначения могут включаться территории, занятые лесами в границах населенных пунктов, открытыми озелененными и ландшафтными пространствами, скверами, парками, благоустроенными садами, прудами, озерами, пляжами, в том числе могут включаться объекты, используемые и предназначенные для массового долговременного и кратковременного отдыха населения, всех видов туризма, занятий физической культурой и спортом.

Развитие зон рекреационного назначения предусматривается для создания комфортной и эстетически привлекательной среды для отдыха и времяпрепровождения населения, организации благоустроенных прогулочных пространств, сохранения и развития, существующих и перспективных домов отдыха, и содержания в надлежащем состоянии скверов в центральной части населенных пунктов.

14

Table with 6 columns: Функциональные зоны, Местоположение, Мероприятия территориального планирования, Площадь зоны га, Параметры планируемого развития жилых зон *, Планируемые для размещения объекты федерального (Ф) и регионального (Р) значения**. Rows include indicators for residential and specialized public zones.

Table with 6 columns: Функциональные зоны, Местоположение, Мероприятия территориального планирования, Площадь зоны, га, Параметры планируемого развития *, Планируемые для размещения объекты федерального (Ф) и регионального (Р) значения**. Rows include indicators for specialized public and public-business zones.

Table with 6 columns: Функциональные зоны, Местоположение, Мероприятия территориального планирования, Площадь зоны, га, Параметры планируемого развития*, Планируемые для размещения объекты федерального (Ф) и регионального (Р) значения**. Rows include indicators for residential zones.

12

15

Table with 5 columns: Functional zones, Location, Existing functional zone, Area, and Parameters. Rows include 'Комунально-складская зона К' and 'Т Зона транспортной инфраструктуры'.

Table with 6 columns: Functional zones, Location, Territorial planning measures, Area, Planning parameters, and Planning objects. Rows include 'Зона озелененных территорий (лесопарки, парки, сады...)' and 'Зона отдыха Р2'.

* РНПГ – региональные нормативы градостроительного проектирования Московской области; ППТ – проект планировки территории; ГК – градостроительная концепция, одобренная решением Градостроительного совета Московской области.

4. ХАРАКТЕРИСТИКИ ЗОН С ОСОБИМИ УСЛОВИЯМИ ИСПОЛЬЗОВАНИЯ ТЕРРИТОРИЙ В СЛУЧАЕ, ЕСЛИ УСТАНОВЛЕНИЕ ТАКИХ ЗОН ТРЕБУЕТСЯ С РАЗМЕЩЕНИЕМ ПЛАНИРУЕМЫХ ОБЪЕКТОВ

На территории городского округа в связи с планируемыми размещением объектов различного значения, оказывающих влияние на окружающую среду и нормируемые объекты, требуется установление следующих зон с особыми условиями использования территорий:

Санитарно-защитных зон предприятий, сооружений и иных объектов

В соответствии с постановлением Главного государственного санитарного врача РФ от 25.09.2007 № 74 (ред. от 28.02.2022) «О введении в действие новой редакции санитарно-эпидемиологических правил и нормативов СанПиН 2.2.1/2.1.1.1200-03 «Санитарно-защитные зоны и санитарная классификация предприятий, сооружений и иных объектов» ориентировочные (нормативные) санитарно-защитные зоны составляют:

- от насосных станций и аварийно-регулирующих резервуаров, локальных очистных сооружений производительностью более 50 тысяч куб. м./сутки – 30 м.; более 0,2 тысяч куб. м./сутки до 50,0 тысяч куб. м/сутки – 20 м.; до 0,2 тысяч куб. м./сутки – 15 м.
• от очистных сооружений поверхностного стока закрытого типа – 50 м.
Санитарных разрывов:
• от открытых автостоянок – 10-50 м;
• от улиц и автомобильных дорог – на основании расчетов рассеивания загрязнения атмосферного воздуха и физических факторов (шума, вибрации, электромагнитных полей и др.) с последующим проведением натурных исследований и измерений.

Охранных зон газораспределительных сетей

В соответствии с постановлением Правительства РФ от 20.11.2000 № 878. Для газораспределительных сетей устанавливаются следующие охранные зоны:

- вдоль трасс наружных газопроводов – в виде территории, ограниченной условными линиями, проходящими на расстоянии 2 метров с каждой стороны газопровода;
• вдоль трасс подземных газопроводов из полиэтиленовых труб при использовании медного провода для обозначения трассы газопровода - в виде территории, ограниченной условными линиями, проходящими на расстоянии 3 метров от газопровода со стороны провода и 2 метров - с противоположной стороны;
• вокруг отдельно стоящих газорегуляторных пунктов - в виде территории, ограниченной замкнутой линией, проведенной на расстоянии 10 метров от границ этих объектов.

Охранных зон объектов электросетевого хозяйства

Воздушные и кабельные линии (далее КЛ) электропередачи, в соответствии с постановлением Правительства РФ от 24.02.2009 № 160 (ред. от 21.12.2018) «О порядке установления охранных зон объектов электросетевого хозяйства и особых условий использования земельных участков, расположенных в границах таких зон», имеют охранные зоны, ограничивающие минимальные допустимые расстояния по приближению

Информация по зонам с особыми условиями использования территории приводится в материалах генерального плана в справочных целях и не является утверждаемой.

Порядок установления, изменения, прекращения существования зон с особыми условиями использования территорий регламентируется Земельным кодексом Российской Федерации (статья 106).

Зоны с особыми условиями использования территорий, в том числе возникающие в силу закона, ограничения использования земельных участков в таких зонах считаются установленными, измененными со дня внесения сведений о зоне с особыми условиями использования территории, соответствующих изменений в сведения о такой зоне в Единый государственный реестр недвижимости. Зоны с особыми условиями использования территорий считаются прекратившими существование, а ограничения использования земельных участков в таких зонах действующими со дня исключения сведений о зоне с особыми условиями использования территории из Единого государственного реестра недвижимости, если иное не предусмотрено настоящей статьей, федеральным законом.

Зон санитарной охраны источников водоснабжения и водопроводов питьевого назначения

В соответствии с постановлением Главного государственного санитарного врача РФ от 14.03.2002 № 10 «О введении в действие Санитарных правил и норм «Зоны санитарной охраны источников водоснабжения и водопроводов питьевого назначения. СанПиН 2.1.4.1110-02» (с изм. от 25.09.2014):

- от водозаборных узлов с сооружениями водоподготовки – организация зон санитарной охраны (ЗСО) водозаборных сооружений в составе 3-х поясов согласно гидрогеологическим расчетам. Граница первого пояса ЗСО устанавливается на расстоянии не менее 30 м от водозабора – при использовании защищенных подземных вод и на расстоянии не менее 50 м – при использовании недостаточно защищенных подземных вод. Граница первого пояса ЗСО должна совпадать с границей участка водозабора.

Информация по зонам с особыми условиями использования территории приводится в материалах генерального плана в справочных целях и не является утверждаемой.

Порядок установления, изменения, прекращения существования зон с особыми условиями использования территорий регламентируется Земельным кодексом Российской Федерации (статья 106).

Зоны с особыми условиями использования территорий, в том числе возникающие в силу закона, ограничения использования земельных участков в таких зонах считаются установленными, измененными со дня внесения сведений о зоне с особыми условиями использования территории, соответствующих изменений в сведения о такой зоне в Единый государственный реестр недвижимости.

Зоны с особыми условиями использования территорий считаются прекратившими существование, а ограничения использования земельных участков в таких зонах действующими со дня исключения сведений о зоне с особыми условиями использования территории из Единого государственного реестра недвижимости, если иное не предусмотрено настоящей статьей, федеральным законом.

Внесение изменений в генеральный план городского округа Мытищи Московской области применительно к населенному пункту с. Троицкое. Приложение. Сведения о границе населенного пункта, которые должны содержать графическое описание местоположения границы населенного пункта, перечень координат характерных точек этой границы в системе координат, используемой для ведения Единого государственного реестра недвижимости, подготовленные в соответствии с приказом Росреестра от 26.07.2022 №П/0292.

Графическое описание местоположения границ населенных пунктов, территориальных зон, особо охраняемых природных территорий, зон с особыми условиями использования территории с. Троицкое. Раздел 1. Сведения об объекте. Table with 3 columns: No. n/n, Characteristics of the object, Description of characteristics.

Внесение изменений в генеральный план городского округа Мытищи Московской области применительно к населенному пункту с. Троицкое. Приложение. Сведения о границе населенного пункта, которые должны содержать графическое описание местоположения границы населенного пункта, перечень координат характерных точек этой границы в системе координат, используемой для ведения Единого государственного реестра недвижимости, подготовленные в соответствии с приказом Росреестра от 26.07.2022 №П/0292. Table with 6 columns: No. n/n, X, Y, Method of determination of coordinates, Average numerical accuracy, Description of characteristic points.

к ним застройки. Охранные зоны для воздушных линий составляют коридоры вдоль линий в виде части поверхности участка земли и воздушного пространства (на высоту, соответствующую высоте опор воздушных линий электропередачи (далее ЛЭП)), ограниченной параллельными вертикальными плоскостями, отстоящими по обе стороны ЛЭП от крайних проводов при неотклонённом их положении на расстоянии:

- для ВЛ-6 (10 кв.) – 10 метров.
Вдоль подземных кабельных линий электропередачи также устанавливаются охранные зоны в виде участка земли, ограниченного параллельными вертикальными плоскостями, отстоящими от крайних кабелей на расстоянии 1 метра (независимо от напряжения).

Вокруг подстанций охранная зона устанавливается в виде части поверхности участка земли и воздушного пространства (на высоту, соответствующую высоте наивышей точки подстанции), ограниченной вертикальными плоскостями, отстоящими от всех сторон ограждения подстанции по периметру на расстоянии равном охранной зоне от воздушных ЛЭП напряжением, соответствующим высшему классу напряжения подстанции.

Охранных зон тепловых сетей

В соответствии с «Правилами теплоснабжения в Московской области», утверждёнными Первым заместителем Председателя Правительства Московской области в 2002 г.

Охранные зоны тепловых сетей устанавливаются вдоль трасс прокладки тепловых сетей в виде земельных участков шириной, определяемой углом естественного откоса грунта, но не менее 3 метров в каждую сторону, считая от края строительных конструкций тепловых сетей, или от наружной поверхности изолированного теплопровода бесканальной прокладки наружной поверхности изолированного теплопровода бесканальной прокладки.

Охранных зон объектов связи

«Правилами охраны линий и сооружений связи Российской Федерации», утверждёнными постановлением Правительства РФ от 9 июня 1995 г. № 578 для обеспечения сохранности действующих кабельных, радиорелейных и воздушных линий связи и линий радиофикации, а также сооружений связи, повреждение которых нарушает нормальную работу взаимовязанной сети связи устанавливаются охранные зоны с особыми условиями использования.

- для подземных кабельных и для воздушных линий связи и линий радиофикации, расположенных вне населенных пунктов на безлесных участках, - в виде участков земли вдоль этих линий, определяемых параллельными прямыми, отстоящими от трассы подземного кабеля связи или от крайних проводов воздушных линий связи и линий радиофикации не менее чем на 2 метра с каждой стороны;
• для наземных и подземных необслуживаемых усилительных и регенерационных пунктов на кабельных линиях связи - в виде участков земли, определяемых замкнутой линией, отстоящей от центра установки усилительных и регенерационных пунктов или от границы их обвалования не менее чем на 3 метра и от контуров заземления не менее чем на 2 метра.

Внесение изменений в генеральный план городского округа Мытищи Московской области применительно к населенному пункту с. Троицкое. Приложение. Сведения о границе населенного пункта, которые должны содержать графическое описание местоположения границы населенного пункта, перечень координат характерных точек этой границы в системе координат, используемой для ведения Единого государственного реестра недвижимости, подготовленные в соответствии с приказом Росреестра от 26.07.2022 №П/0292. Table with 6 columns: No. n/n, X, Y, Method of determination of coordinates, Average numerical accuracy, Description of characteristic points.

Раздел 2. Сведения о местоположении границ объекта. Table with columns: Обозначение характерных точек границ, Координаты, м (X, Y), Метод определения координат, Средние квадратические погрешности, Описание обременения.

Раздел 2. Сведения о местоположении границ объекта. Table with columns: Обозначение характерных точек границ, Координаты, м (X, Y), Метод определения координат, Средние квадратические погрешности, Описание обременения.

Раздел 2. Сведения о местоположении границ объекта. Table with columns: Обозначение характерных точек границ, Координаты, м (X, Y), Метод определения координат, Средние квадратические погрешности, Описание обременения.

Раздел 2. Сведения о местоположении границ объекта. Table with columns: Обозначение характерных точек границ, Координаты, м (X, Y), Метод определения координат, Средние квадратические погрешности, Описание обременения.

Раздел 2. Сведения о местоположении границ объекта. Table with columns: Обозначение характерных точек границ, Координаты, м (X, Y), Метод определения координат, Средние квадратические погрешности, Описание обременения.

Раздел 2. Сведения о местоположении границ объекта. Table with columns: Обозначение характерных точек границ, Координаты, м (X, Y), Метод определения координат, Средние квадратические погрешности, Описание обременения.

Раздел 2. Сведения о местоположении границ объекта. Table with columns: Обозначение характерных точек границ, Координаты, м (X, Y), Метод определения координат, Средние квадратические погрешности, Описание обременения.

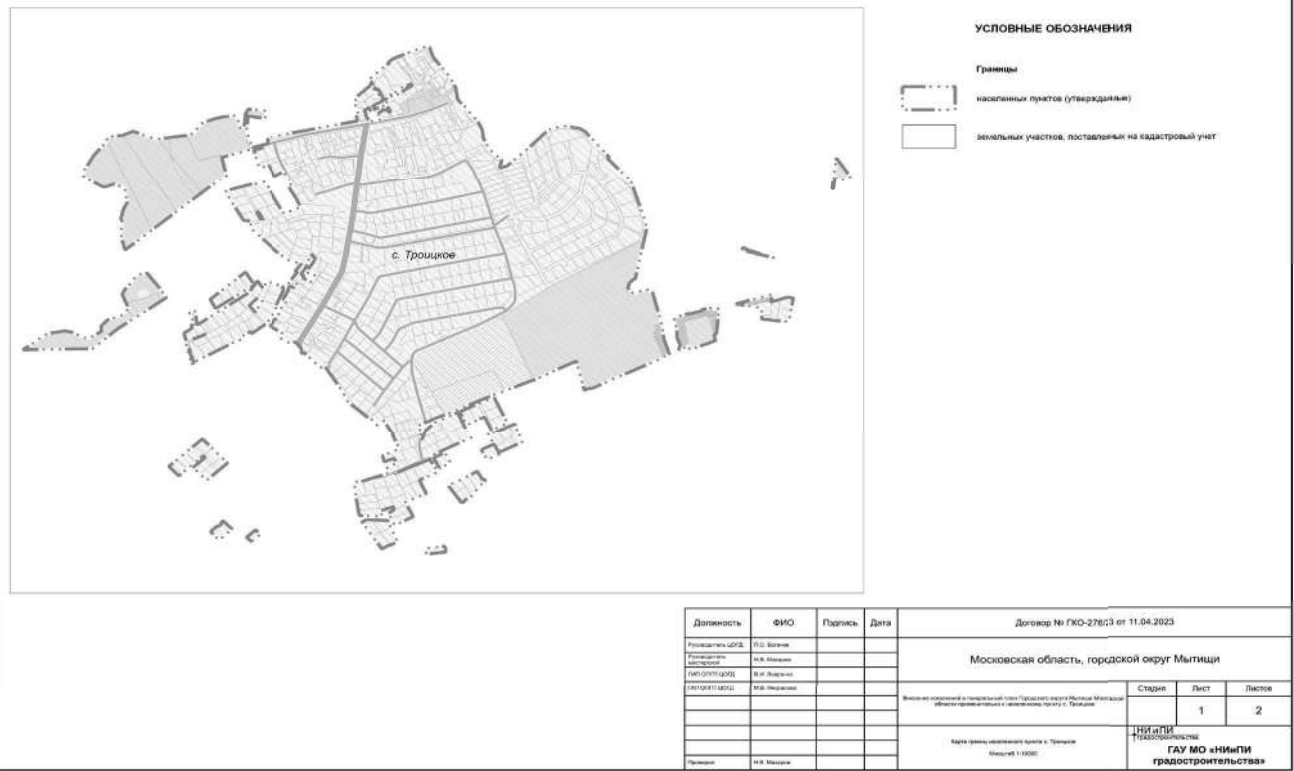
Раздел 2. Сведения о местоположении границ объекта. Table with columns: Обозначение характерных точек границ, Координаты, м (X, Y), Метод определения координат, Средние квадратические погрешности, Описание обременения.

Раздел 2. Сведения о местоположении границ объекта. Table with columns: Обозначение характерных точек границ, Координаты, м (X, Y), Метод определения координат, Средние квадратические погрешности, Описание обременения.

Раздел 2
Сведения о местоположении границ объекта

Обозначение характерных точек границы	Координаты, м		Метод определения координат характерной точки	Средняя квадратическая погрешность положения характерной точки (Мп, м)	Описание обозначения точки на местности (при наличии)
	X	Y			
1	2	3	4	5	6
777	493606.91	2193905.95	Картометрический	0,1	-
778	493596.57	2193897.24	Картометрический	0,1	-
779	493597.67	2193896.60	Картометрический	0,1	-
780	493595.74	2193892.75	Картометрический	0,1	-
781	493594.65	2193893.39	Картометрический	0,1	-
782	493587.64	2193879.13	Картометрический	0,1	-
783	493586.04	2193875.88	Картометрический	0,1	-
784	493584.86	2193876.49	Картометрический	0,1	-
785	493583.40	2193873.65	Картометрический	0,1	-
786	493584.58	2193872.99	Картометрический	0,1	-
787	493573.85	2193851.78	Картометрический	0,1	-
788	493618.91	2193830.77	Картометрический	0,1	-
789	493632.07	2193857.45	Картометрический	0,1	-
786	493645.78	2193885.23	Картометрический	0,1	-
790	493648.41	2193951.70	Картометрический	0,1	-
791	493648.94	2193913.99	Картометрический	0,1	-
792	493643.33	2193895.81	Картометрический	0,1	-
793	493644.12	2193897.41	Картометрический	0,1	-
794	493602.41	2193934.41	Картометрический	0,1	-
790	493648.41	2193951.70	Картометрический	0,1	-
795	493128.07	2193729.38	Картометрический	0,1	-
796	493147.90	2193726.77	Картометрический	0,1	-
797	493155.73	2193786.26	Картометрический	0,1	-
798	493135.91	2193788.87	Картометрический	0,1	-
795	493128.07	2193729.38	Картометрический	0,1	-
799	493220.97	2193809.37	Картометрический	0,1	-
800	493223.10	2193891.62	Картометрический	0,1	-
801	493220.77	2193893.02	Картометрический	0,1	-
802	493232.58	2193107.13	Картометрический	0,1	-
803	493235.50	2193104.13	Картометрический	0,1	-
804	493240.87	2193110.16	Картометрический	0,1	-
805	493232.99	2193118.09	Картометрический	0,1	-
806	493213.97	2193137.25	Картометрический	0,1	-
807	493175.26	2193097.32	Картометрический	0,1	-
808	493197.22	2193079.25	Картометрический	0,1	-
809	493205.10	2193072.76	Картометрический	0,1	-
799	493220.97	2193809.37	Картометрический	0,1	-

ВНЕСЕНИЕ ИЗМЕНЕНИЙ В ГЕНЕРАЛЬНЫЙ ПЛАН ГОРОДСКОГО ОКРУГА МЫТИЩИ МОСКОВСКОЙ ОБЛАСТИ ПРИМЕНИТЕЛЬНО К НАСЕЛЕННОМУ ПУНКТУ С. ТРОИЦКОЕ
КАРТА ГРАНИЦ НАСЕЛЕННОГО ПУНКТА С. ТРОИЦКОЕ

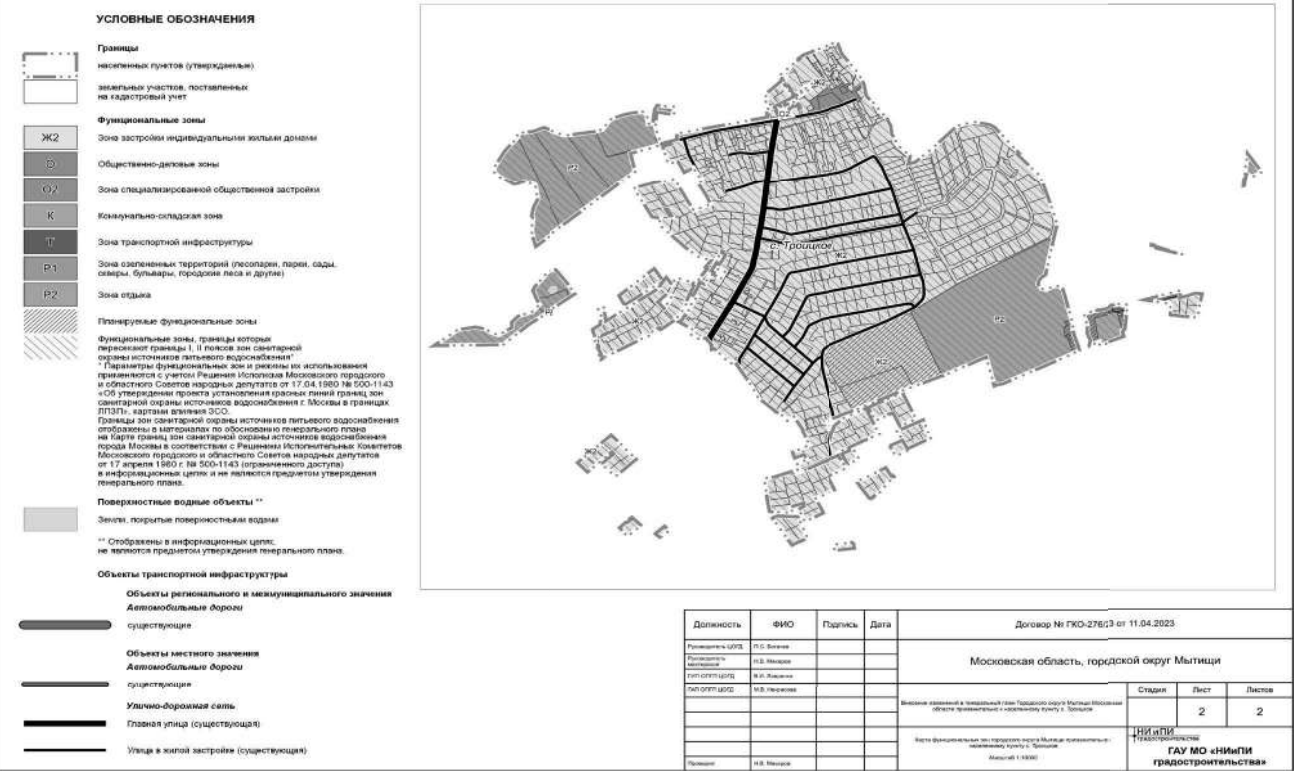


Раздел 2
Сведения о местоположении границ объекта

3. Сведения о характерных точках части (частей) границы объекта

Обозначение характерных точек границы	Координаты, м		Метод определения координат характерной точки	Средняя квадратическая погрешность положения характерной точки (Мп, м)	Описание обозначения точки на местности (при наличии)
	X	Y			
1	2	3	4	5	6
-	-	-	-	-	-

ВНЕСЕНИЕ ИЗМЕНЕНИЙ В ГЕНЕРАЛЬНЫЙ ПЛАН ГОРОДСКОГО ОКРУГА МЫТИЩИ МОСКОВСКОЙ ОБЛАСТИ ПРИМЕНИТЕЛЬНО К НАСЕЛЕННОМУ ПУНКТУ С. ТРОИЦКОЕ
КАРТА ФУНКЦИОНАЛЬНЫХ ЗОН ГОРОДСКОГО ОКРУГА МЫТИЩИ ПРИМЕНИТЕЛЬНО К НАСЕЛЕННОМУ ПУНКТУ С. ТРОИЦКОЕ



СОВЕТ ДЕПУТАТОВ ГОРОДСКОГО ОКРУГА МЫТИЩИ МОСКОВСКОЙ ОБЛАСТИ
РЕШЕНИЕ
21.09.2023 № 63/2
г. Мытищи

О внесении изменений в генеральный план городского округа Мытищи Московской области применительно к части населенного пункта г.Мытищи

В целях устойчивого градостроительного развития муниципального образования «Городской округ Мытищи Московской области», в соответствии со статьями 23, 24 Градостроительного кодекса Российской Федерации, Федеральным законом от 06.10.2003 № 131-ФЗ «Об общих принципах организации местного самоуправления в Российской Федерации», статьей 13 закона Московской области от 07.03.2007 №36/2007-ОЗ «О Генеральном плане развития Московской области», постановлением Правительства Московской области от 30.12.2014 №1169/51 «Об утверждении Положения о подготовке проектов документов территориального планирования муниципальных образований Московской области и направлении их на утверждение в представительные органы местного самоуправления городских округов Московской области», на основании распоряжения Комитета по архитектуре и градостроительству Московской области от 02.03.2023 №29РВ-96 «О подготовке проекта внесения изменений в генеральный план городского округа Мытищи Московской области применительно к части населенного пункта г.Мытищи», принимая во внимание протокол общественных обсуждений по проекту внесения изменений в генеральный план городского округа Мытищи Московской области применительно к части населенного пункта г.Мытищи от 27.06.2023, заключение по результатам общественных обсуждений по проекту внесения изменений в генеральный план городского округа Мытищи Московской

области применительно к части населенного пункта г.Мытищи, утвержденное Главой городского округа Мытищи 29.06.2023, решение Градостроительного совета Московской области от 11.07.2023 (протокол №27), рассмотрев представление Главы городского округа Мытищи Купецкой Ю.О., руководствуясь Уставом городского округа Мытищи Московской области, Совет депутатов городского округа Мытищи

РЕШИЛ:

1. Утвердить внесение изменений в генеральный план городского округа Мытищи Московской области, утвержденный решением Совета депутатов городского округа Мытищи Московской области от 28.12.2017 №36/1 (с изменениями, внесенными решениями Совета депутатов городского округа Мытищи от 19.12.2019 №4/1, от 17.06.2021 №27/4, от 17.02.2022 №36/3, от 20.04.2023 №55/1) применительно к части населенного пункта г.Мытищи (прилагается).
2. Направить настоящее решение Главе городского округа Мытищи Купецкой Ю.О. для подписания и официального опубликования (обнародования).
3. Настоящее решение вступает в силу со дня его официального опубликования.
4. Контроль за исполнением пункта 2 настоящего решения возложить на председателя постоянной депутатской комиссии по градостроительству и ЖКХ Чуева А.А.

Председатель Совета депутатов городского округа Мытищи А.Н. ГОРЕЛИКОВ

Глава городского округа Мытищи Ю.О. КУПЕЦКАЯ
Подписано Главой городского округа 22 сентября 2023 г.

Утверждено
решением Совета депутатов
городского округа Мытищи
Московской области
21.09.2023 №63/2

ВНЕСЕНИЕ ИЗМЕНЕНИЙ В ГЕНЕРАЛЬНЫЙ ПЛАН ГОРОДСКОГО ОКРУГА МЫТИЩИ МОСКОВСКОЙ ОБЛАСТИ ПРИМЕНИТЕЛЬНО К ЧАСТИ НАСЕЛЕННОГО ПУНКТА Г. МЫТИЩИ

ПОЛОЖЕНИЕ О ТЕРРИТОРИАЛЬНОМ ПЛАНИРОВАНИИ

НИИПИ
градостроительства

КОМИТЕТ ПО АРХИТЕКТУРЕ И ГРАДОСТРОИТЕЛЬСТВУ
МОСКОВСКОЙ ОБЛАСТИ

Государственное автономное учреждение Московской области
«Научно-исследовательский и проектный институт градостроительства»
(ГАУ МО «НИИПИ градостроительства»)

143960, Московская область, г. Реутов, проспект Мира, д. 57, помещение III, тел: +7 (495) 242 77 07, niipi@mosreg.ru

Договор № 45-2023 от 06.04.2023

ВНЕСЕНИЕ ИЗМЕНЕНИЙ В ГЕНЕРАЛЬНЫЙ ПЛАН ГОРОДСКОГО ОКРУГА МЫТИЦЫ
МОСКОВСКОЙ ОБЛАСТИ ПРИМЕНИТЕЛЬНО К ЧАСТИ НАСЕЛЕННОГО ПУНКТА Г.
МЫТИЦЫ

ПОЛОЖЕНИЕ О ТЕРРИТОРИАЛЬНОМ ПЛАНИРОВАНИИ

Руководитель ЦОГД П.С. Богачев
Начальник отдела ОПГП ЦОГД Н.В. Макаров

2023

Состав материалов
Внесения изменений в генеральный план городского округа Мытицы
Московской области применительно к части населенного пункта г. Мытицы

№	Наименование документа
	Утверждаемая часть
1	Положение о территориальном планировании.
2	Графические материалы (карты)
2.1	Карта границ населенного пункта на часть территории г. Мытицы
2.2	Карта функциональных зон городского округа Мытицы применительно к части населенного пункта г. Мытицы
3	Приложение. Сведения о границе населенного пункта, которые должны содержать графическое описание местоположения границы населенного пункта, перечень координат характерных точек этих границ в системе координат, используемой для ведения Единого государственного реестра недвижимости, подготовленные в соответствии с приказом Росреестра от 26.07.2022 №П/0292 (материалы в электронном виде)
	Материалы по обоснованию внесения изменений в генеральный план
4	ТОМ I. «Планировочная и инженерно-транспортная организация территории. Социально-экономическое обоснование. Книга 1
4.1	Текстовая часть
4.2	Графические материалы (карты)
4.2.1	Карта размещения муниципального образования в устойчивой системе расселения Московской области
4.2.2	Карта существующего использования на часть территории г. Мытицы
4.2.3	Карта планируемого развития транспортной инфраструктуры в границах городского округа Мытицы применительно к части населенного пункта г. Мытицы
4.2.4	Карта зон с особыми условиями использования территории в границах городского округа Мытицы применительно к части населенного пункта г. Мытицы
4.2.5	Карта границ земель лесного фонда с отображением границ лесничеств и лесопарков на территории городского округа Мытицы применительно к части населенного пункта г. Мытицы
4.2.6	Карта границ земель сельскохозяйственного назначения с отображением особо ценных сельскохозяйственных угодий и мелиорируемых земель городского округа Мытицы применительно к части населенного пункта г. Мытицы
5	ТОМ II. «Планировочная и инженерно-транспортная организация территории. Социально-экономическое обоснование». Книга 2 - сведения ограниченного доступа
5.1	Текстовая часть
5.2	Графические материалы (карты)
5.2.1	Карта планируемого развития инженерных коммуникаций и сооружений в границах городского округа Мытицы применительно к части населенного пункта г. Мытицы - сведения ограниченного доступа
6	ТОМ III. «Охрана окружающей среды»
6.1	Текстовая часть
6.2	Графические материалы (карты)
6.2.1	Карта границ зон негативного воздействия существующих и планируемых объектов капитального строительства городского округа Мытицы применительно к части населенного пункта г. Мытицы

6.2.2	Карта существующих и планируемых особо охраняемых природных территорий, зон санитарной охраны источников питьевого водоснабжения, водоохранных зон, прибрежных защитных полос, береговых полос водных объектов, зон затопления и подтопления городского округа Мытицы на часть территории г. Мытицы
6.2.3	Карта влияния зон санитарной охраны источников водоснабжения города Москвы в соответствии с Решением Исполнительных Комитетов Московского городского и областного Советов народных депутатов от 17 апреля 1980 г. № 500-1143 городского округа Мытицы применительно к части населенного пункта г. Мытицы
6.2.4	Карта границ зон санитарной охраны источников водоснабжения города Москвы в соответствии с Решением Исполнительных Комитетов Московского городского и областного Советов народных депутатов от 17 апреля 1980 г. № 500-1143 городского округа Мытицы применительно к части населенного пункта г. Мытицы - сведения ограниченного доступа
7	ТОМ III. «Объекты культурного наследия»
7.1	Текстовая часть
7.2	Графические материалы (карта)
7.2.1	Карта границ территорий, зон охраны и защитных зон объектов культурного наследия городского округа Мытицы применительно к части населенного пункта г. Мытицы
8	ТОМ IV. «Основные факторы риска возникновения чрезвычайных ситуаций природного и техногенного характера» - сведения ограниченного доступа
8.1	Текстовая часть
8.2	Графические материалы (карта)
8.2.1	Карта границ территорий, подверженных риску возникновения чрезвычайных ситуаций природного и техногенного характера и воздействия их последствий городского округа Мытицы применительно к части населенного пункта г. Мытицы - сведения ограниченного доступа
9	Материалы на электронном носителе
9.1	Текстовые материалы в формате PDF; графические материалы в формате PDF/PNG

Оглавление

- СВЕДЕНИЯ О ВИДАХ, НАЗНАЧЕНИИ И НАИМЕНОВАНИЯХ ПЛАНИРУЕМЫХ ДЛЯ РАЗМЕЩЕНИЯ ОБЪЕКТОВ ФЕДЕРАЛЬНОГО И РЕГИОНАЛЬНОГО ЗНАЧЕНИЯ, ОСНОВНЫЕ ХАРАКТЕРИСТИКИ И МЕСТОПОЛОЖЕНИЕ..... 6
 - Объекты социально-культурного и коммунально-бытового обслуживания 6
 - Объекты транспортной инфраструктуры 6
 - Объекты инженерной инфраструктуры 7
- СВЕДЕНИЯ О НОРМАТИВНЫХ ПОТРЕБНОСТЯХ В ОБЪЕКТАХ МЕСТНОГО ЗНАЧЕНИЯ..... 8
 - Нормативные потребности в объектах социально-культурного и коммунально-бытового обслуживания..... 8
 - Нормативные потребности в объектах транспортной инфраструктуры..... 9
 - Нормативные потребности в объектах инженерной инфраструктуры..... 10
- ПАРАМЕТРЫ ФУНКЦИОНАЛЬНЫХ ЗОН..... 11
 - ХАРАКТЕРИСТИКИ ЗОН С ОСОБЫМИ УСЛОВИЯМИ ИСПОЛЬЗОВАНИЯ ТЕРРИТОРИЙ В СЛУЧАЕ, ЕСЛИ УСТАНОВЛЕНИЕ ТАКИХ ЗОН ТРЕБУЕТСЯ В СВЯЗИ С РАЗМЕЩЕНИЕМ ПЛАНИРУЕМЫХ ОБЪЕКТОВ..... 14

- СВЕДЕНИЯ О ВИДАХ, НАЗНАЧЕНИИ И НАИМЕНОВАНИЯХ ПЛАНИРУЕМЫХ ДЛЯ РАЗМЕЩЕНИЯ ОБЪЕКТОВ ФЕДЕРАЛЬНОГО И РЕГИОНАЛЬНОГО ЗНАЧЕНИЯ, ОСНОВНЫЕ ХАРАКТЕРИСТИКИ И МЕСТОПОЛОЖЕНИЕ¹
 - Объекты социально-культурного и коммунально-бытового обслуживания¹

Объекты здравоохранения

Таблица 3.1.1

Поз.	Планируемые объекты	Емкость	Населенные пункты	Очередь реализации
1	Поликлиника (встроенно-пристроенная)	123	г. Мытицы	Первая очередь

Объекты социальной защиты населения

Не запланировано.

1.2. Объекты транспортной инфраструктуры

В соответствии со Схемой территориального планирования Российской Федерации в области федерального транспорта (железнодорожного, воздушного, морского, внутреннего водного транспорта) и автомобильных дорог федерального значения, утвержденной распоряжением Правительства Российской Федерации от 19.03.2013 № 384-р (ред. от 23.12.2022) и со Схемой территориального планирования транспортного обслуживания Московской области (СТП ТО МО) от 25.03.2016 № 230/8 (ред. от 07.07.2022) сведения по развитию транспортной инфраструктуры федерального значения в границах городского округа Мытицы Московской области применительно к части населенного пункта г. Мытицы – отсутствуют.

В соответствии со Схемой территориального планирования Российской Федерации в области федерального транспорта (в части трубопроводного транспорта), утвержденной распоряжением Правительства Российской Федерации от 6 мая 2015 г. N 816-р (ред. от 24.08.2022) сведения по развитию объектов трубопроводного транспорта в границах городского округа Мытицы Московской области применительно к части населенного пункта г. Мытицы – отсутствуют.

Объекты транспортной инфраструктуры федерального значения в материалах генерального плана городского округа отображаются на основании и с учетом утвержденных территориальных документов Российской Федерации и Московской области, как субъекта Российской Федерации, в целях обеспечения информационной целостности документа и утверждению в составе данного документа не подлежат.

В соответствии со Схемой территориального планирования транспортного обслуживания Московской области, утвержденной постановлением Правительства Московской области от 25 марта 2016г. №230/8 (в ред. от 07.07.2022) в границах

¹ Приводятся для информативной целостности документа и не являются предметом утверждения генерального плана. Количество, местоположение и емкость (мощность) объектов приводятся ориентировочно и будут определяться (уточняться) на стадии разработки проекта планировки территории в соответствии с нормативами градостроительного проектирования, а также согласно Программам комплексного развития муниципального образования и Адресным инвестиционным программам Московской области

² Объекты регионального и федерального значения в материалах генерального плана отображаются в целях информационной целостности документа и утверждению в составе данного документа не подлежат

городского округа Мытицы применительно к части населенного пункта г. Мытицы по развитию основной сети автомобильных дорог обеспечивающих внешние связи городского округа планируются следующие мероприятия:

- строительство автомобильной дороги общего пользования регионального значения «Виноградово - Болтино - Тарасовка» (22009702) по параметрам скоростной автомобильной дороги, I категории, 4 полосы движения. Ширина зоны планируемого размещения линейного объекта – 400 м (по 200 м от оси дороги в каждую сторону). Ширина полосы отвода – 65,0 м. Все пересечения планируются в разных уровнях.

Трасса автомобильной дороги проходит вне границ рассматриваемой территории. Часть территории городского округа Мытицы Московской области применительно к части населенного пункта г. Мытицы расположена в зоне планируемого размещения линейного объекта.

В соответствии с Государственной программой Московской области «Развитие и функционирование дорожно-транспортного комплекса» на 2023-2027 годы утв. постановлением Правительства Московской области от 04.10.2022г. №1069/35, сведения по развитию транспортной инфраструктуры регионального значения в границах городского округа Мытицы Московской области применительно к части населенного пункта г. Мытицы – отсутствуют.

В соответствии с Государственной программой Московской области «Развитие инженерной инфраструктуры, энергоэффективности и отрасли обращения с отходами» на 2023-2028 годы, утвержденной постановлением Правительства Московской области от 04.10.2022 г. № 1061/35, сведения по развитию топливозаправочного комплекса в Московской области в границах городского округа Мытицы Московской области применительно к части населенного пункта г. Мытицы – отсутствуют.

Объекты транспортной инфраструктуры регионального значения в материалах генерального плана городского округа отображаются на основании и с учетом утвержденных территориальных документов Российской Федерации и Московской области, как субъекта Российской Федерации, в целях обеспечения информационной целостности документа и утверждению в составе данного документа не подлежат

1.3. Объекты инженерной инфраструктуры

Мероприятия по модернизации и развитию объектов инженерной инфраструктуры федерального и регионального значения в границах рассматриваемых территорий отсутствуют.

В соответствии с Федеральным законом от 7 декабря 2011 года № 416-ФЗ «О водоснабжении и водоотведении» на первую очередь строительства необходимо актуализировать «Схему водоснабжения городского округа Мытицы» и «Схему водоотведения городского округа Мытицы».

В соответствии с Федеральным законом от 27.10.2010 № 190-ФЗ «О теплоснабжении» и Постановлением Правительства РФ от 22.02.2012 № 154 «О требованиях к схемам теплоснабжения, порядку их разработки и утверждения» необходимо на первую очередь актуализировать «Схему теплоснабжения городского округа Мытицы».

Необходимо провести оценку (переоценку) запасов подземных вод на территории городского округа Мытицы с последующим утверждением в Государственной комиссии по запасам или в Министерстве экологии и природопользования Московской области.

2. СВЕДЕНИЯ О НОРМАТИВНЫХ ПОТРЕБНОСТЯХ В ОБЪЕКТАХ МЕСТНОГО ЗНАЧЕНИЯ

В соответствии с Законом Московской области от 07.03.2007 № 36/2007-ОЗ (ред. от 08.07.2021) «О Генеральном плане развития Московской области» (принят постановлением Мособлдумы от 21.02.2007 № 2/10-П) положение о территориальном планировании вместо сведений о видах, назначении и наименованиях планируемых для размещения объектов местного значения городского округа, об их основных характеристиках, местоположении должно содержать сведения о потребностях в объектах местного значения без указания их основных характеристик и местоположения.

Нормативные потребности в объектах местного значения определяются в соответствии с региональными нормативами градостроительного проектирования. Количество, емкость и местоположение объектов местного значения не устанавливаются в Генеральном плане и являются предметом утверждения карты планируемого размещения объектов местного значения. Мероприятия по планируемому объектам местного значения в составе карты планируемых объектов местного значения определяются на основании установленных в Генеральном плане потребностей с учетом особенностей территории и возможности размещения планируемых объектов местного значения на смежных территориях.

2.1. Нормативные потребности в объектах социально-культурного и коммунально-бытового обслуживания

Объекты физической культуры и спорта

Таблица 2.1.1.

Показатель	Существующее положение	Первая очередь	Расчётный срок
Нормативная потребность в спортивных залах (кв.м. площади пола)	0,00	0,73	0,73
Нормативная потребность в плоскостных сооружениях (тыс.кв.м.)	0,00	6,57	6,57
Нормативная потребность в бассейнах (кв.м. зеркала воды)	0	69	69
Нормативная потребность в СДЮШ (мест)	0	159	159

Объекты образования

Таблица 2.1.2.

Показатель	Существующее положение	Первая очередь	Расчётный срок
Нормативная потребность в ДОУ (мест)	0	450	450
Нормативная потребность в СОШ (мест)	0	936	936

Объекты культуры

Таблица 2.1.3.

Показатель	Существующее положение	Первая очередь	Расчётный срок
Нормативная потребность в учреждениях клубного типа (зрительные залы) (мест)	0	104	104
Нормативная потребность в ДШИ (мест)	0	193	193

Места погребения и захоронения

Таблица 2.1.4.

Показатель	Существующее положение	Первая очередь	Расчётный срок
Нормативная потребность в кладбищах (га)	0,00	1,66	1,66

Предприятия торговли, общественного питания и бытового обслуживания

Таблица 2.1.5.

Показатель	Существующее положение	Первая очередь	Расчётный срок
Нормативная потребность в предприятиях торговли (тыс.кв.м.)	0,0	10,6	10,6
Нормативная потребность в предприятиях общественного питания (посад. мест)	0	277	277
Нормативная потребность в предприятиях бытового обслуживания (рабочих мест)	0	76	76
Нормативная потребность в банно-оздоровительных комплексах (помывочных мест)	0	35	35

2.2. Нормативные потребности в объектах транспортной инфраструктуры

Гаражи и стоянки для постоянного хранения личного автомобильного транспорта

Наименование	Количество индивидуальных легковых автомобилей жителей многоквартирной застройки, ед.			Необходимое количество машино-мест для постоянного хранения при 90% обеспеченности машино-местами (РНГП)		
	существующее положение	на первую очередь	расчетный срок	существующее положение	Первая очередь	Расчетный срок
применительно к части населенного пункта г. Мытицы	0	2467	2467	0	2220	2220

Объекты технического сервиса автотранспортных средств

Таблица 2.2.2

Наименование	Количество индивидуальных легковых автомобилей, ед.	Потребность постов для объектов технического обслуживания автомобильного транспорта, шт. (из расчета 1 пост на 200 легковых автомобилей)*k1*k2
применительно к части населенного пункта г. Мытицы	0	7

	Существующее положение	Первая очередь	Расчетный срок	Существующее положение	Первая очередь	Расчетный срок

Примечание: При расчетах объектов технического сервиса введены поправочные коэффициенты: самостоятельного обслуживания (k1) – 0,8; обслуживание в дилерских центрах (k2) – 0,7.

2.3 Нормативные потребности в объектах инженерной инфраструктуры

В связи с планируемым освоением новых территорий в генеральном плане приведены следующие потребности в основных видах инженерной инфраструктуры:

Таблица 2.3.1

№ п/п	Назначение/вид застройки	Основные характеристики	Очередность реализации
1	Водоснабжение, тыс. куб.м/сутки		
1.1	Хозяйственно-питьевые нужды населения (существующее население, восстановление противопожарного запаса воды, неучтенные расходы), в том числе:	2,35	Первая очередь
1.1.1	- многоквартирная жилая застройка	1,621	Первая очередь
1.1.2	- объекты общественно-делового и социального назначения	0,042	Первая очередь
2	Водоотведение, тыс. куб.м/сутки		
2.1	Хозяйственно-бытовые нужды населения (существующее население, неучтенные расходы), в том числе:	1,8	Первая очередь
2.1.1	- многоквартирная жилая застройка	1,621	Первая очередь
2.1.2	- объекты общественно-делового и социального назначения	0,042	Первая очередь
3	Теплоснабжение, Гкал/час		
3.1	Многоквартирная застройка	14,16	Первая очередь
3.2	Объекты социальной инфраструктуры	0,26	Первая очередь
3.3	Объекты многофункционального общественно-делового и прочего нежилого назначения	0,84	Первая очередь
4	Газоснабжение, тыс. куб. м/год		
4.1	Местное отопление и горячее водоснабжение многоквартирной жилой застройки	4620	Первая очередь
4.2	Объекты промышленного, производственно-складского, спортивного, рекреационного, социально-культурного, коммунально-бытового и общественно-делового назначения	2969	Первая очередь
5	Электроснабжение, МВт		
5.1	Многоквартирная застройка	3,36	Первая очередь
5.2	Объекты социальной инфраструктуры	0,02	Первая очередь
5.3	Объекты многофункционального общественно-	2,85	Первая очередь

Table with 6 columns: Обозначение характерных точек границ, Координаты, м (X, Y), Метод определения координат, Средняя квадратическая погрешность, Описание обозначения точки на местности. Rows 1-275.

Table with 6 columns: Обозначение характерных точек границ, Координаты, м (X, Y), Метод определения координат, Средняя квадратическая погрешность, Описание обозначения точки на местности. Rows 1-395.

Table with 6 columns: Обозначение характерных точек границ, Координаты, м (X, Y), Метод определения координат, Средняя квадратическая погрешность, Описание обозначения точки на местности. Rows 1-515.

Table with 6 columns: Обозначение характерных точек границ, Координаты, м (X, Y), Метод определения координат, Средняя квадратическая погрешность, Описание обозначения точки на местности. Rows 1-315.

Table with 6 columns: Обозначение характерных точек границ, Координаты, м (X, Y), Метод определения координат, Средняя квадратическая погрешность, Описание обозначения точки на местности. Rows 1-435.

Table with 6 columns: Обозначение характерных точек границ, Координаты, м (X, Y), Метод определения координат, Средняя квадратическая погрешность, Описание обозначения точки на местности. Rows 1-555.

Table with 6 columns: Обозначение характерных точек границ, Координаты, м (X, Y), Метод определения координат, Средняя квадратическая погрешность, Описание обозначения точки на местности. Rows 1-355.

Table with 6 columns: Обозначение характерных точек границ, Координаты, м (X, Y), Метод определения координат, Средняя квадратическая погрешность, Описание обозначения точки на местности. Rows 1-475.

Table with 6 columns: Обозначение характерных точек границ, Координаты, м (X, Y), Метод определения координат, Средняя квадратическая погрешность, Описание обозначения точки на местности. Rows 1-595.

Раздел 2. Сведения о местоположении границ объекта. Table with columns: Обозначение характерных точек границ, Координаты, м (X, Y), Метод определения координат, Средняя квадратическая погрешность, Описание обременения.

Раздел 2. Сведения о местоположении границ объекта. Table with columns: Обозначение характерных точек границ, Координаты, м (X, Y), Метод определения координат, Средняя квадратическая погрешность, Описание обременения.

Раздел 2. Сведения о местоположении границ объекта. Table with columns: Обозначение характерных точек границ, Координаты, м (X, Y), Метод определения координат, Средняя квадратическая погрешность, Описание обременения.

Раздел 2. Сведения о местоположении границ объекта. Table with columns: Обозначение характерных точек границ, Координаты, м (X, Y), Метод определения координат, Средняя квадратическая погрешность, Описание обременения.

Раздел 2. Сведения о местоположении границ объекта. Table with columns: Обозначение характерных точек границ, Координаты, м (X, Y), Метод определения координат, Средняя квадратическая погрешность, Описание обременения.

Раздел 2. Сведения о местоположении границ объекта. Table with columns: Обозначение характерных точек границ, Координаты, м (X, Y), Метод определения координат, Средняя квадратическая погрешность, Описание обременения.

Раздел 2. Сведения о местоположении границ объекта. Table with columns: Обозначение характерных точек границ, Координаты, м (X, Y), Метод определения координат, Средняя квадратическая погрешность, Описание обременения.

Раздел 2. Сведения о местоположении границ объекта. Table with columns: Обозначение характерных точек границ, Координаты, м (X, Y), Метод определения координат, Средняя квадратическая погрешность, Описание обременения.

Раздел 2. Сведения о местоположении границ объекта. Table with columns: Обозначение характерных точек границ, Координаты, м (X, Y), Метод определения координат, Средняя квадратическая погрешность, Описание обременения.

Раздел 2. Сведения о местоположении границ объекта. Table with columns: Обозначение характерных точек границ, Координаты, м (X, Y), Метод определения координат, Средняя квадратическая погрешность, Описание обременения.

Раздел 2. Сведения о местоположении границ объекта. Table with columns: Обозначение характерных точек границ, Координаты, м (X, Y), Метод определения координат, Средняя квадратическая погрешность, Описание обременения.

Раздел 2. Сведения о местоположении границ объекта. Table with columns: Обозначение характерных точек границ, Координаты, м (X, Y), Метод определения координат, Средняя квадратическая погрешность, Описание обременения.

Раздел 2. Сведения о местоположении границ объекта. Table with columns: Обозначение характерных точек границ, Координаты, м (X, Y), Метод определения координат, Средняя квадратическая погрешность, Описание обременения.

Раздел 2. Сведения о местоположении границ объекта. Table with columns: Обозначение характерных точек границ, Координаты, м (X, Y), Метод определения координат, Средняя квадратическая погрешность, Описание обременения.

Раздел 2. Сведения о местоположении границ объекта. Table with columns: Обозначение характерных точек границ, Координаты, м (X, Y), Метод определения координат, Средняя квадратическая погрешность, Описание обременения.

Раздел 2. Сведения о местоположении границ объекта. Table with columns: Обозначение характерных точек границ, Координаты, м (X, Y), Метод определения координат, Средняя квадратическая погрешность, Описание обременения.

Раздел 2. Сведения о местоположении границ объекта. Table with columns: Обозначение характерных точек границ, Координаты, м (X, Y), Метод определения координат, Средняя квадратическая погрешность, Описание обременения.

Раздел 2. Сведения о местоположении границ объекта. Table with columns: Обозначение характерных точек границ, Координаты, м (X, Y), Метод определения координат, Средняя квадратическая погрешность, Описание обременения.

ВНЕСЕНИЕ ИЗМЕНЕНИЙ В ГЕНЕРАЛЬНЫЙ ПЛАН ГОРОДСКОГО ОКРУГА МЫТИЦИ МОСКОВСКОЙ ОБЛАСТИ ПРИМЕНИТЕЛЬНО К ЧАСТИ НАСЕЛЕННОГО ПУНКТА Г. МЫТИЦИ
КАРТА ГРАНИЦ НАСЕЛЕННОГО ПУНКТА НА ЧАСТЬ ТЕРРИТОРИИ Г. МЫТИЦИ

УСЛОВНЫЕ ОБОЗНАЧЕНИЯ

Границы

- населенных пунктов *
- разработки генерального плана
- земельных участков, поставленных на кадастровый учет

* отображаются в целях информационной целостности документа и утверждению в составе генерального плана не подлежат

Должность	ФИО	Подпись	Дата	Договор № 45-2023 от 06.04.2023
Руководитель ЦОГД	П.С. Богачев			Московская область, городской округ Мытищи
Руководитель мастерской	Н.В. Макаров			
ГИП ОПГП ЦОГД	В.И. Лавренко			
ГАП ОПГП ЦОГД	М.В. Нерасова			
				Внесение изменений в генеральный план городского округа Мытищи Московской области применительно к части населенного пункта с. Мытищи
				Карта границ населенного пункта на часть территории г. Мытищи
Проверил	Н.В. Макаров			Масштаб 1:10000

17.06.2021 №27/4, от 17.02.2022 №36/3, от 20.04.2023 №55/1) применительно к населенным пунктам д.Пирогово и п.Мебельной фабрики (прилагается).

2. Направить настоящее решение Главе городского округа Мытищи Купецкой Ю.О. для подписания и официального опубликования (обнародования).

3. Настоящее решение вступает в силу со дня его официального опубликования.

4. Контроль за исполнением пункта 2 настоящего решения возложить на председателя постоянной депутатской комиссии по градостроительству и ЖКХ Чуева А.А.

Председатель Совета депутатов городского округа Мытищи
А.Н. ГОРЕЛИКОВ

Глава городского округа Мытищи
Ю.О. КУПЕЦКАЯ
Подписано Главой городского округа
22 сентября 2023 г.

Утверждено решением Совета депутатов городского округа Мытищи Московской области 21.09.2023 №63/3

ВНЕСЕНИЕ ИЗМЕНЕНИЙ В ГЕНЕРАЛЬНЫЙ ПЛАН ГОРОДСКОГО ОКРУГА МЫТИЦИ МОСКОВСКОЙ ОБЛАСТИ ПРИМЕНИТЕЛЬНО К НАСЕЛЕННЫМ ПУНКТАМ Д. ПИРОГОВО И П. МЕБЕЛЬНОЙ ФАБРИКИ

ПОЛОЖЕНИЕ О ТЕРРИТОРИАЛЬНОМ ПЛАНИРОВАНИИ

2023

ВНЕСЕНИЕ ИЗМЕНЕНИЙ В ГЕНЕРАЛЬНЫЙ ПЛАН ГОРОДСКОГО ОКРУГА МЫТИЦИ МОСКОВСКОЙ ОБЛАСТИ ПРИМЕНИТЕЛЬНО К ЧАСТИ НАСЕЛЕННОГО ПУНКТА Г. МЫТИЦИ
КАРТА ФУНКЦИОНАЛЬНЫХ ЗОН ГОРОДСКОГО ОКРУГА МЫТИЦИ ПРИМЕНИТЕЛЬНО К ЧАСТИ НАСЕЛЕННОГО ПУНКТА Г. МЫТИЦИ

УСЛОВНЫЕ ОБОЗНАЧЕНИЯ

Границы

- населенных пунктов *
- разработки генерального плана
- земельных участков, поставленных на кадастровый учет

Функциональные зоны

- Ж5 Зона застройки многоквартирными жилыми домами (9 этажей и более)
- О1 Многофункциональная общественно-деловая зона
- Планируемые функциональные зоны
- Функциональные зоны, границы которых пересекают границы I, II поясов зон санитарной охраны источников питьевого водоснабжения **

Планируемые объекты здравоохранения *

- Лечебно-профилактическая медицинская организация, оказывающая медицинскую помощь в амбулаторных условиях и (или) в условиях дневного стационара

* Отображаются в целях информационной целостности документа и утверждению в составе генерального плана не подлежат
** Параметры функциональных зон и режимы их использования применяются с учетом Решения Исполкома Московского городского и областного Советов народных депутатов от 17.04.1990 № 500-143 «Об утверждении проекта установления красных линий границ зон санитарной охраны источников водоснабжения г. Москвы в границах ППЗП», картаны вложения ЗСО.

Границы зон санитарной охраны источников питьевого водоснабжения отображены в материалах по обоснованию генерального плана на Карте границ зон санитарной охраны источников водоснабжения города Москвы в соответствии с Решением Исполнительного Комитета Московского городского и областного Советов народных депутатов от 17 апреля 1980 г. № 500-1143 (ограниченного доступа) в информационных целях и не являются предметом утверждения генерального плана.

Должность	ФИО	Подпись	Дата	Договор № 45-2023 от 06.04.2023
Руководитель ЦОГД	П.С. Богачев			Московская область, городской округ Мытищи
Руководитель мастерской	Н.В. Макаров			
ГИП ОПГП ЦОГД	В.И. Лавренко			
ГАП ОПГП ЦОГД	М.В. Нерасова			
				Внесение изменений в генеральный план городского округа Мытищи Московской области применительно к части населенного пункта с. Мытищи
				Карта функциональных зон городского округа Мытищи применительно к части населенного пункта с. Мытищи
Проверил	Н.В. Макаров			Масштаб 1:10000

СОВЕТ ДЕПУТАТОВ ГОРОДСКОГО ОКРУГА МЫТИЦИ МОСКОВСКОЙ ОБЛАСТИ
РЕШЕНИЕ
21.09.2023 № 63/3
г. Мытищи

О внесении изменений в генеральный план городского округа Мытищи Московской области применительно к населенным пунктам д.Пирогово и п.Мебельной фабрики

В целях устойчивого градостроительного развития муниципального образования «Городской округ Мытищи Московской области», в соответствии со статьями 23, 24 Градостроительного кодекса Российской Федерации, Федеральным законом от 06.10.2003 № 131-ФЗ «Об общих принципах организации местного самоуправления в Российской Федерации», статьей 13 закона Московской области от 07.03.2007 №36/2007-ОЗ «О Генеральном плане развития Московской области», постановлением Правительства Московской области от 30.12.2014 №1169/51 «Об утверждении Положения о подготовке проектов документов территориального планирования муниципальных образований Московской области и направлении их на утверждение в представительные органы местного самоуправления городских округов Московской области», на основании распоряжения Комитета по архитектуре и градостроительству Московской области от 06.06.2023 №29РВ-297 «О внесении изменения

в приложение к распоряжению Комитета по архитектуре и градостроительству Московской области от 23.01.2023 №29РВ-20 «О подготовке документов территориального планирования муниципальных образований Московской области в 2023 году», принимая во внимание протокол общественных обсуждений по проекту внесения изменений в генеральный план городского округа Мытищи Московской области применительно к населенным пунктам д.Пирогово и п.Мебельной фабрики от 01.08.2023, заключение по результатам общественных обсуждений по проекту внесения изменений в генеральный план городского округа Мытищи Московской области применительно к населенным пунктам д.Пирогово и п.Мебельной фабрики, утвержденное Главой городского округа Мытищи 03.08.2023, решение Градостроительного совета Московской области от 15.08.2023 (протокол №33), рассмотрев представление Главы городского округа Мытищи Купецкой Ю.О., руководствуясь Уставом городского округа Мытищи Московской области, Совет депутатов городского округа Мытищи

РЕШИЛ:

1. Утвердить внесение изменений в генеральный план городского округа Мытищи Московской области, утвержденный решением Совета депутатов городского округа Мытищи Московской области от 28.12.2017 №36/1 (с изменениями, внесенными решениями Совета депутатов городского округа Мытищи от 19.12.2019 №4/1, от

НИИПИ градостроительства

КОМИТЕТ ПО АРХИТЕКТУРЕ И ГРАДОСТРОИТЕЛЬСТВУ МОСКОВСКОЙ ОБЛАСТИ

Государственное автономное учреждение Московской области «Научно-исследовательский и проектный институт градостроительства» (ГАУ МО «НИИПИ градостроительства»)

143960, Московская область, г. Реутов, проспект Мира, д. 57, помещение III, тел: +7 (495) 242 77 07, niipi@mosreg.ru

Государственное задание № 834.3 на 2023 год.

ВНЕСЕНИЕ ИЗМЕНЕНИЙ В ГЕНЕРАЛЬНЫЙ ПЛАН ГОРОДСКОГО ОКРУГА МЫТИЦИ МОСКОВСКОЙ ОБЛАСТИ ПРИМЕНИТЕЛЬНО К НАСЕЛЕННЫМ ПУНКТАМ Д. ПИРОГОВО И П. МЕБЕЛЬНОЙ ФАБРИКИ

ПОЛОЖЕНИЕ О ТЕРРИТОРИАЛЬНОМ ПЛАНИРОВАНИИ

Главный градостроитель П.С. Богачев
Главный инженер А.Н. Чуньков
Руководитель мастерской Н.В. Макаров
Начальник отдела В.И. Лавренко

2023

Состав материалов
Внесения изменений в генеральный план городского округа Мытищи Московской области применительно к населенным пунктам д. Пирогово и п. Мебельной Фабрики

Table with columns: №, Наименование документа, Утверждаемая часть. Rows include Положение о территориальном планировании, Графические материалы (карты), Карта границ населенных пунктов д. Пирогово и п. Мебельной Фабрики, etc.

1. СВЕДЕНИЯ О ВИДАХ, НАЗНАЧЕНИИ И НАИМЕНОВАНИЯХ ПЛАНИРУЕМЫХ ДЛЯ РАЗМЕЩЕНИЯ ОБЪЕКТОВ ФЕДЕРАЛЬНОГО И РЕГИОНАЛЬНОГО ЗНАЧЕНИЯ, ОСНОВНЫЕ ХАРАКТЕРИСТИКИ И МЕСТОПОЛОЖЕНИЕ

1.1. Объекты социально-культурного и коммунально-бытового обслуживания

Table 1.1.1: Объекты здравоохранения. Columns: Поз., Планируемые объекты, Емкость, Населённые пункты, Очередь реализации. Rows: Поликлиника (детская), Поликлиника, Поликлиника (взрослая), Станция скорой помощи.

Объекты социальной защиты населения
Не запланировано.

1.2. Объекты транспортной инфраструктуры

В соответствии со Схемой территориального планирования Российской Федерации в области федерального транспорта (железнодорожного, воздушного, морского, внутреннего водного транспорта) и автомобильных дорог федерального значения, утвержденной распоряжением Правительства Российской Федерации от 19.03.2013 № 384-р (ред. от 10.04.2023) и со Схемой территориального планирования транспортного обслуживания Московской области (СТП ТО МО) от 25.03.2016 № 230/8 (ред. от 07.07.2022) сведения по развитию транспортной инфраструктуры федерального значения в границах городского округа Мытищи Московской области применительно к населенным пунктам п. Мебельной фабрики и д. Пирогово - отсутствуют.

В соответствии со Схемой территориального планирования Российской Федерации в области федерального транспорта (в части трубопроводного транспорта), утвержденной распоряжением Правительства Российской Федерации от 6 мая 2015 г. N 816-р (ред. от 24.08.2022) сведения по развитию объектов трубопроводного транспорта в границах городского округа Мытищи Московской области применительно к населенным пунктам п. Мебельной фабрики и д. Пирогово - отсутствуют.

Приводятся для информативной целостности документа и не являются предметом утверждения генерального плана. Количество, местоположение и емкость (мощность) объектов приводится ориентировочно и будет определяться (уточняться) на стадии разработки проекта планировки территории в соответствии с нормативами градостроительного проектирования, а также согласно Программам комплексного развития муниципального образования и Адресным инвестиционным программам Московской области.

границах городского округа Мытищи Московской области применительно к населенным пунктам п. Мебельной фабрики и д. Пирогово - отсутствуют.

Объекты транспортной инфраструктуры федерального значения в материалах генерального плана городского округа Мытищи отображаются на основании и с учетом утвержденных территориальных документов Российской Федерации и Московской области, как субъекта Российской Федерации, в целях обеспечения информационной целостности документа и утверждению в составе данного документа не подлежат.

В соответствии со Схемой территориального планирования транспортного обслуживания Московской области (СТП ТО МО) (утвержденной постановлением Правительства Московской области от 25.03.2016 № 230/8 (ред. от 07.07.2022)), в границах городского округа Мытищи Московской области применительно к населенным пунктам п. Мебельной фабрики и д. Пирогово приведены сведения по развитию транспортной инфраструктуры регионального значения:

Table 3.2.2.1: Автомобильные дороги. Columns: Номер автомобильной дороги согласно СТП ТО МО, Наименование автомобильной дороги/участка, Строительство (С/Р) Реконструкция (Р), Длина участка в границах населенного пункта, м, Категория, Число полос/давления, Ширина полосы отвода, м, Зона планирования размещения типовых объектов автомобильного транспорта. Includes rows for 32009703, 42009804, 32020401 and summary rows for протяженность по реконструируемым участкам.

Table 3.2.2.2: Организация пешеходного и велосипедного движения. Columns: Номер участка СТП ТО МО, Наименование автомобильной дороги/участка, Муниципальное образование, Строительство (С/Р) Реконструкция (Р), Длина в границах населенных пунктов, м, Категория, Число полос/давления, шт., Ширина полосы отвода, м. Row: 32197001, Дорога в Лавру, Мытищи, С, 3,3, V, 1, 33.

В соответствии с Государственной программой Московской области "Развитие и функционирование дорожно-транспортного комплекса" на 2023-2027 годы утвержденной постановлением Правительства Московской области от 04.10.2022г. №1069/35 (ред. от 18.01.2023), приведены сведения по развитию транспортной инфраструктуры регионального значения в границах городского округа Мытищи Московской области в рамках мероприятий проектно-исследовательские работы по строительству и реконструкции автомобильных дорог:

Table 3.2.2.3: Columns: № п/п согласно Адресному перечню, Наименование объекта, сведения о регистрации права собственности, Адрес объекта, Направление инвестирования, Сроки проведения работ по проектированию, строительство, реконструкция объектов. Rows: 6.4.6. Адресный перечень объектов строительства (реконструкции) государственной собственности Московской области, строительство автомобильной дороги "Виноградово - Болтино - Тарасовка" в городском округе Мытищи Московской области.

В соответствии с Государственной программой Московской области «Развитие инженерной инфраструктуры, энергоэффективности и отрасли обращения с отходами» на 2023-2028 годы, утвержденной постановлением Правительства Московской области от 04.10.2022 № 1061/35 сведения по развитию топливозаправочного комплекса в Московской области в границах городского округа Мытищи Московской области применительно к населенным пунктам п. Мебельной фабрики и д. Пирогово - отсутствуют.

Объекты транспортной инфраструктуры регионального значения в материалах генерального плана городского округа Мытищи отображаются на основании и с учетом утвержденных территориальных документов Российской Федерации и Московской области, как субъекта Российской Федерации, в целях обеспечения информационной целостности документа и утверждению в составе данного документа не подлежат.

1.3. Объекты инженерной инфраструктуры
В связи с планируемым освоением новых территорий городского округа и необходимостью обеспечения объектами инженерной инфраструктуры существующей

застройки в генеральном плане размещены следующие инженерные объекты федерального, регионального и местного значения (таблица 1.3.1).

В соответствии с Федеральным законом от 7 декабря 2011 года № 416-ФЗ «О водоснабжении и водоотведении» на первую очередь строительства необходимо актуализировать «Схему водоснабжения городского округа Мытищи» и «Схему водоотведения городского округа Мытищи».

В соответствии с Федеральным законом от 27.10.2010 № 190-ФЗ «О теплоснабжении» и Постановлением Правительства РФ от 22.02.2012 № 154 «О требованиях к схемам теплоснабжения, порядку их разработки и утверждения» необходимо на первую очередь актуализировать «Схему теплоснабжения городского округа Мытищи».

Необходимо провести оценку (переоценку) запасов подземных вод на территории городского округа Мытищи с последующим утверждением в Государственной комиссии по запасам или в Министерстве экологии и природопользования Московской области.

Мероприятия по модернизации и развитию объектов инженерной инфраструктуры федерального и регионального значения приводятся в положениях проекта генерального плана в соответствии с отраслевыми схемами и программами, разработанными и утвержденными в установленном законодательством порядке, в том числе: инвестиционными программами субъектов естественных монополий, организаций коммунального комплекса и пр. (п. 5.2 ст. 9 ГрК РФ) для обеспечения информационной целостности документа и не являются предметом утверждения данного проекта генерального плана.

Планируемые для размещения объекты инженерной инфраструктуры федерального и регионального значения

Table 1.3.1: Columns: Поз., Наименование объекта строительства, Вид работ, Технические параметры, Очередность реализации. Rows: 1.1. КВЛ 500 кВ Белый Раст - Бескудниково (реконструкция ЛЭП) (ВЛ-419)*, 1.2. ПС 110/10кВ №15 Роса замена трансформаторов Т-1 и Т-2 2x25 МВА на 2x40 МВА**, 1.3. Реконструкция РУ-10 кВ ПС 110 кВ Роса №15- установка на 1 яч. на 1 и 2 сек 10 кВ (2 шт.), установка комплексов ДТР на 1 и 2 сек шин 10 кВ - 2 сек**.

Table 1.3.1 (continued): Rows: 1.4. Модернизация комплексов телемеханики на ПС 110/10кВ Роса, СЭС, комплексы телемеханики: 5 ед., системы связи**, 1.5. Модернизация ПС-110/10кВ №15 Роса путем замены ДФЗ-201 на защиту на микропроцессорной базе ВЛ-110 кВ Учд-Роса, в т.ч. ПИР, МО**.

Table 1.3.1 (continued): Rows: 1.6. Модернизация ПС 110 кВ №15 «Роса»: оборудование комплексов по обеспечению информационной безопасности, в т.ч. ПИР **3, 1.7. ПС 110 кВ Роса (№ 15)*4.

2. СВЕДЕНИЯ О НОРМАТИВНЫХ ПОТРЕБНОСТЯХ В ОБЪЕКТАХ МЕСТНОГО ЗНАЧЕНИЯ

В соответствии с Законом Московской области от 07.03.2007 № 36/2007-ОЗ (ред. от 08.07.2021) «О Генеральном плане развития Московской области» (принят постановлением Мособлдумы от 21.02.2007 № 2/210-П) положение о территориальном планировании вместо сведений о видах, назначении и наименованиях планируемых для размещения объектов местного значения городского округа, об их основных характеристиках, местоположении должно содержать сведения о потребностях в объектах местного значения без указания их основных характеристик и местоположения.

Нормативные потребности в объектах местного значения определяются в соответствии с региональными нормативами градостроительного проектирования. Количество, емкость и местоположение объектов местного значения не устанавливаются в Генеральном плане и являются предметом утверждения Карты планируемого размещения объектов местного значения. Мероприятия по планируемому объектам местного значения в составе Карты планируемых объектов местного значения определяются на основании установленных в Генеральном плане потребностей с учетом особенностей территории и возможности размещения планируемых объектов местного значения на смежных территориях.

Table 2.1.1: Объекты физической культуры и спорта. Columns: Показатель, Существующее положение, Первая очередь, Расчетный срок. Rows: Нормативная потребность в спортивных залах (кв.м. площади пола), Нормативная потребность в плоскостных сооружениях (тыс.кв.м.), Нормативная потребность в бассейнах (кв.м. зеркала воды).

Table 2.1.1 (continued): Row: Нормативная потребность в СДЮШ (мест) with values 135, 439, 439.

Table 2.1.2: Объекты образования. Columns: Показатель, Существующее положение, Первая очередь, Расчетный срок. Rows: Нормативная потребность в ДОУ (мест), Нормативная потребность в СОШ (мест).

Table 2.1.3: Объекты культуры. Columns: Показатель, Существующее положение, Первая очередь, Расчетный срок. Rows: Нормативная потребность в учреждениях клубного типа (зрительные залы) (мест), Нормативная потребность в ДШИ (мест).

Table 2.1.4: Места погребения и захоронения. Columns: Показатель, Существующее положение, Первая очередь, Расчетный срок. Row: Нормативная потребность в кладбищах (га) with values 1,42, 4,63, 4,63.

Table 2.1.5: Предприятия торговли, общественного питания и бытового обслуживания. Columns: Показатель, Существующее положение, Первая очередь, Расчетный срок. Rows: Нормативная потребность в предприятиях торговли (тыс.кв.м.), Нормативная потребность в предприятиях общественного питания (посад.мест), Нормативная потребность в предприятиях бытового обслуживания (рабочих мест), Нормативная потребность в банно-оздоровительных комплексах (помыочных мест).

2.2. Нормативные потребности в объектах транспортной инфраструктуры
Гаражи и стоянки для постоянного хранения личного автомобильного транспорта

Оглавление
1. СВЕДЕНИЯ О ВИДАХ, НАЗНАЧЕНИИ И НАИМЕНОВАНИЯХ ПЛАНИРУЕМЫХ ДЛЯ РАЗМЕЩЕНИЯ ОБЪЕКТОВ ФЕДЕРАЛЬНОГО И РЕГИОНАЛЬНОГО ЗНАЧЕНИЯ, ОСНОВНЫЕ ХАРАКТЕРИСТИКИ И МЕСТОПОЛОЖЕНИЕ 6
1.1. Объекты социально-культурного и коммунально-бытового обслуживания 6
1.2. Объекты транспортной инфраструктуры 6
1.3. Объекты инженерной инфраструктуры 8
2. СВЕДЕНИЯ О НОРМАТИВНЫХ ПОТРЕБНОСТЯХ В ОБЪЕКТАХ МЕСТНОГО ЗНАЧЕНИЯ 10
2.1. Нормативные потребности в объектах социально-культурного и коммунально-бытового обслуживания 10
2.2. Нормативные потребности в объектах транспортной инфраструктуры 11
2.3. Нормативные потребности в объектах инженерной инфраструктуры 12
3. ПАРАМЕТРЫ ФУНКЦИОНАЛЬНЫХ ЗОН 13
4. ХАРАКТЕРИСТИКИ ЗОН С ОСОБЫМИ УСЛОВИЯМИ ИСПОЛЬЗОВАНИЯ ТЕРРИТОРИЙ В СЛУЧАЕ, ЕСЛИ УСТАНОВЛЕНИЕ ТАКИХ ЗОН ТРЕБУЕТСЯ В СВЯЗИ С РАЗМЕЩЕНИЕМ ПЛАНИРУЕМЫХ ОБЪЕКТОВ 24

Таблица 2.2.1

Наименование	Количество индивидуальных легковых автомобилей жителей многоквартирной застройки, ед.			Необходимое количество машино-мест для постоянного хранения с учетом существующих при 90% обеспеченности машино-местами (РНГП)		
	существующее положение	на первую очередь	расчётный срок	существующее положение	Первая очередь	Расчётный срок
п. Мебельной фабрики, д. Пирогово	1744	6507	6507	1570	5856	5856

Организация пешеходного и велосипедного движения

Исходя из нормативных требований РНГП МО (1 велодорожка на 15 тыс. человек расчетного населения в жилой зоне) и количества жителей п. Мебельной фабрики, д. Пирогово (5,92 тыс. чел) расчет потребности по организации велодорожек не требуется.

2.3. Нормативные потребности в объектах инженерной инфраструктуры

В связи с планируемым освоением новых территорий в проекте генерального плана приведены следующие потребности в основных видах инженерной инфраструктуры:

Таблица 2.3.1

№ п/п	Назначение/вид застройки	Основные характеристики	Очередность реализации
1	Водоснабжение, тыс. куб.м/сутки		
1.1	Хозяйственно-питьевые нужды населения (существующее население, восстановление противопожарного запаса воды, неучтенные расходы), в том числе:	5,29	Первая очередь
1.1.1	- многоквартирная жилая застройка	3,217	Первая очередь
1.1.2	- объекты многофункционального назначения	20,0	Расчетный срок
2	Водотведение, тыс. куб.м/сутки		
2.1	Хозяйственно-бытовые нужды населения (существующее население, неучтенные расходы), в том числе:	4,97	Первая очередь
2.1.1	- многоквартирная жилая застройка	3,217	Первая очередь
2.1.2	- объекты многофункционального назначения	11,0	Первая очередь
2.1.3	- объекты многофункционального назначения	20,0	Расчетный срок
3	Теплоснабжение, Гкал/час		
3.1	Многоквартирная жилая застройка	29,21	Первая очередь
3.2	Объекты социальной инфраструктуры	0,12	Первая очередь
3.3	Объекты многофункционального назначения	0,30	Расчетный срок
4	Газоснабжение, тыс. куб. м/год		
4.1	Местное отопление и горячее водоснабжение индивидуальной жилой застройки	9530	Первая очередь
4.2	Объекты промышленного, производственно-складского, спортивного, рекреационного, социально-культурного, коммунально-бытового и	245	Первая очередь
		1984	Расчетный срок

Наименование функциональной зоны	Условное обозначение зоны
Зона застройки индивидуальными жилыми домами	Ж2
Зона застройки малоэтажными жилыми домами (до 4 этажей, включая мансардный)	ЖЗ
Зона застройки многоэтажными жилыми домами (9 этажей и более)	ЖБ
Общественно-деловые зоны	О
Многофункциональная общественно-деловая зона	О1
Зона специализированной общественной застройки	О2
Производственная зона	П
Коммунально-складская зона	К
Зона транспортной инфраструктуры	Т
Производственная зона сельскохозяйственных предприятий	СХЗ
Зона озелененных территорий общего пользования (лесопарки, парки, сады, скверы, бульвары, городские леса и другие)	P1
Зона отдыха	P2
Лесопарковая зона	P4
Зона кладбищ	КЛ
Зона акваторий	В

инфраструктуры. Участки объектов транспорта могут включаться в другие функциональные зоны и не выделяться в отдельную функциональную зону.

Производственные зоны, как правило, предназначены для размещения производственных объектов с различными нормативами воздействия на окружающую среду, требующих устройства санитарно-защитных зон, а также для размещения железнодорожных подъездных путей, коммунальных и складских объектов, объектов жилищно-коммунального хозяйства, объектов транспорта, объектов оптовой торговли.

В производственных зонах допускается размещать объекты и помещения объектов аварийно-спасательных служб, обслуживающих расположенные в производственной зоне предприятия и другие объекты.

Зоны коммунально-складской и транспортной инфраструктуры следует предусматривать для размещения складских объектов, объектов и коммуникаций автомобильного транспорта, связи, инженерного оборудования с учетом их перспективного развития и потребностей в инженерном благоустройстве.

Развитие данных зон планируется в контексте поддержания в необходимом техническом состоянии объектов инженерного обеспечения и транспортной инфраструктуры с учетом технических регламентов и нормативных требований относительно объектов расположенных в данных зонах.

В состав зон сельскохозяйственного использования входят следующие:

- Производственная зона сельскохозяйственных предприятий – СХ-3: включает территории земель сельскохозяйственного назначения (в т.ч. пашни, сенокосы, пастбища, залежи, земли, занятые многолетними насаждениями и садами), а также территории объектов сельскохозяйственного назначения, выращивания сельскохозяйственных культур, производства продукции животноводства, хранения и переработки сельхозпродукции;

Зоны сельскохозяйственного назначения включают в себя преимущественно территории сельскохозяйственного использования. В состав данной зоны включены как территории сельскохозяйственного производства и переработки сельскохозяйственной продукции, так и сельскохозяйственные угодья (в соответствии с перечнем особо ценных продуктивных сельскохозяйственных угодий, расположенных на территории Московской области, использование которых для других целей не допускается);

Развитие данных зон планируется в целях сохранения и поддержания соответствующего уровня ценных сельскохозяйственных участков, в том числе в целях предотвращения замещения данного вида функциональной зоны иными видами деятельности.

При развитии данных зон следует руководствоваться действующим земельным законодательством, а в отношении объектов сельхозпроизводства следует учитывать технические регламенты и нормативные требования.

В состав зон рекреационного назначения входят следующие:

- Зона озелененных территорий общего пользования (лесопарки, парки, сады, скверы, бульвары, городские леса и другие)) – P-1: Территория зоны предназначена для организации мест массового отдыха населения и включает в себя скверы, парки, сады, водоемы, пляжи и иные объекты, формирующие систему озелененных территорий общего пользования.

На озелененных территориях общего пользования допускается строительство новых и расширение действующих объектов, связанных с рекреационной деятельностью и социальной инфраструктурой (ДУУ), их функционированием, эксплуатацией и обслуживанием населения, а также автомобильных дорог и объектов инженерной инфраструктуры и коммуникаций;

Зона отдыха – P-2:

Территория зоны предназначена для размещения объектов организованного отдыха (в том числе спортивных, тематических, детских лагерей) с возможностью временного проживания, участков курортной и санаторной деятельности и объектов, обеспечивающих их функционирование. Объекты делового, торгового назначения, социального и бытового обслуживания могут размещаться в границах зоны и занимать меньшую часть площади зоны;

Лесопарковая зона – P-4:

Территория зоны занимают природные комплексы сохранившихся естественных ландшафтов с высокой значительной степенью окультуренности и благоустройства. Преимущественно она развита в долинах рек и в прибрежных зонах водоемов. Основная функция этих территорий – обеспечение условий для неорганизованного (самостоятельного) отдыха населения;

В состав зон рекреационного назначения могут включаться территории, занятые лесами в границах населенных пунктов, открытыми озеленными и ландшафтными пространствами, скверами, парками, благоустроенными садами, прудами, озерами, пляжами, в том числе могут включаться объекты, используемые и предназначенные для массового долговременного и кратковременного отдыха населения, всех видов туризма, занятий физической культурой и спортом.

Развитие зон рекреационного назначения предусматривается для создания комфортной и эстетически привлекательной среды для отдыха и времяпрепровождения населения, организации благоустроенных прогулочных пространств, сохранения и развития, существующих и перспективных домов отдыха, и содержания в надлежащем состоянии скверов в центральной части населенных пунктов.

В состав территорий специального назначения входят следующие:

Зона кладбищ – КЛ:

Территория зоны предназначена для размещения объектов ритуальной деятельности (кладбищ и соответствующих культовых сооружений).

В состав зон специального назначения включаются территории ритуального назначения, места обработки, утилизации, обезвреживания, размещения твердых коммунальных отходов, а также территории режимных объектов, с ограниченным доступом.

Зоны выделяются в целях содержания и развития территорий ритуального назначения, с учетом санитарно-гигиенических требований и нормативных требований технических регламентов, относительно мест захоронения, выделения и содержания территорий режимных объектов с ограниченным доступом и объектов обработки, утилизации, обезвреживания, размещения твердых коммунальных отходов.

Зона акваторий – В: Данная зона включает в себя территории общего пользования водными объектами, территории гидротехнических сооружений.

Функциональные зоны	Местоположение	Мероприятия территориального планирования	Площадь зоны, га	Параметры планируемого развития жилых зон*	Планируемые для размещения объекты федерального (Ф) и регионального (Р) значения**
Зона застройки малоэтажными жилыми домами (до 4 этажей, включая мансардный) ЖЗ	Без указания местоположения	Существующая функциональная зона	1,09	сохранение существующего функционального назначения	
ИТОГО га			1,09		
Зона застройки многоэтажными жилыми домами (9 этажей и более) ЖБ	Без указания местоположения	Существующая функциональная зона	16,28	сохранение существующего функционального назначения	
д. Пирогово		Планируемая функциональная зона	0,95	в соответствии с РНГП/П/ПТ/ГК	
д. Пирогово		Планируемая функциональная зона	33,42	в соответствии с РНГП/П/ПТ/ГК	Полкильница (Р), Полкильница (Р), Станция скорой помощи (Р)
п. Мебельной фабрики		Планируемая функциональная зона	31,95	в соответствии с РНГП/П/ПТ/ГК	Полкильница (Р)
ИТОГО га			82,61		
Зона застройки индивидуальными жилыми домами Ж2	Без указания местоположения	Существующая функциональная зона	121,06	сохранение существующего функционального назначения	
ИТОГО га			121,06		
ВСЕГО га			204,76		

Функциональные зоны	Местоположение	Мероприятия территориального планирования	Площадь зоны, га	Параметры планируемого развития *	Планируемые для размещения объекты федерального (Ф) и регионального (Р) значения**
Общественно-деловые зоны О	Без указания местоположения	Существующая функциональная зона	3,43	сохранение существующего функционального назначения	

В состав жилых зон входят следующие:

- Зона застройки индивидуальными жилыми домами – Ж-2: территория зоны предназначена для формирования жилых районов низкой плотности застройки (отдельно стоящих и блокированных жилых домов этажностью не выше 3 этажей с земельными участками) с обязательным размещением объектов социальной инфраструктуры, спортивных объектов, озелененных территорий общего пользования, объектов транспортной инфраструктуры, стоянок автомобильного транспорта, необходимых для обслуживания населения. Допускается использовать недостающие объекты обслуживания в прилегающих существующих или проектируемых общественных центрах. Допускается использование земельных участков для ведения огородничества, ведения садоводства и ведения дачного хозяйства;
- Зона застройки малоэтажными жилыми домами (до 4 этажей, включая мансардный) – Ж-3: функциональная зона предназначена для застройки многоквартирными жилыми домами с максимальной этажностью до 4 этажей (с возможностью сохранения существующего жилого фонда), а также размещения необходимых объектов социального обслуживания. В зоне допускается размещение отдельно стоящих, встроенных или пристроенных объектов социального и коммунально-бытового назначения, объектов здравоохранения, объектов дошкольного, начального общего и среднего (полного) общего образования, культурных зданий, спортивных объектов, озелененных территорий общего пользования, стоянок автомобильного транспорта, гаражей, объектов, связанных с проживанием граждан и не оказывающих негативного воздействия;

- Зона застройки многоэтажными жилыми домами (9 этажей и более) – Ж-Б: функциональная зона предназначена для застройки многоквартирными жилыми домами от 9 этажей и более (с возможностью сохранения существующего жилого фонда), а также размещения необходимых объектов социального обслуживания. В зоне допускается размещение отдельно стоящих, встроенных или пристроенных объектов социального и коммунально-бытового назначения, объектов здравоохранения, объектов дошкольного, начального общего и среднего (полного) общего образования, культурных зданий, спортивных объектов, озелененных территорий общего пользования, стоянок автомобильного транспорта, гаражей, объектов, связанных с проживанием граждан и не оказывающих негативного воздействия.

В состав общественно-деловых зон входят следующие:

- Общественно-деловые зоны – О: Территория зоны предназначена для размещения:
 - объектов делового, финансового назначения, оптовой и розничной торговли, общественного питания, социального и бытового обслуживания, амбулаторного ветеринарного обслуживания, культурного развития, религиозного использования;
 - объектов транспортной инфраструктуры;
 - объектов коммунального и производственного назначения;
 - озелененных территорий общего использования.
- Зона специализированной общественной застройки – О-2: Территория зоны предназначена для размещения:
 - объектов делового, финансового назначения, оптовой и розничной торговли, общественного питания, бытового обслуживания, амбулаторного ветеринарного обслуживания, культурного развития, религиозного использования;
 - объектов коммунального и производственного назначения;

- объектов транспортной инфраструктуры;
- озелененных территорий общего использования.

Общественно-деловые зоны предназначены для размещения объектов здравоохранения, культуры, торговли, спорта, общественного питания, социального и коммунально-бытового назначения, предпринимательской деятельности, объектов среднего профессионального и высшего образования, административных, научно-исследовательских учреждений, культурных зданий, стоянок автомобильного транспорта, объектов делового, финансового назначения, иных объектов, связанных с обеспечением жизнедеятельности граждан.

Общественно-деловые зоны формируются как центры деловой, финансовой и общественной активности в населенных пунктах.

При развитии указанных зон следует учитывать особенности их функционирования, потребность в территории, необходимость устройства автостоянок большой вместимости, создание развитой транспортной и инженерной инфраструктур в соответствии с нормативами градостроительного проектирования.

Общественно-деловые зоны предполагаются развивать с учетом нормативных радиусов обслуживания и необходимой расчетной мощности объектов в соответствии с нормативами градостроительного проектирования.

Размещение объектов физической культуры и массового спорта преимущественно предусматривается в зоне специализированной общественной застройки, но при этом допускается во всех общественно-деловых зонах.

Параметры многофункциональных зон конкретизируются в правилах землепользования и застройки.

В состав производственных зон, зон инженерной и транспортной инфраструктур входят следующие:

- Производственная зона – П;
- Коммунально-складская зона – К;
- Территория зоны предназначена для размещения объектов коммунального обслуживания (котельных, водозаборов, очистных сооружений, насосных станций, электростанций), складских объектов, стоянок и гаражей, объектов обслуживания автотранспорта в случае необходимости их выделения из других зон.
- Зона транспортной инфраструктуры – Т: В состав зоны могут входить автомобильные дороги федерального и регионального значения (включая отводы земельных участков) и технически связанные с ними сооружения, объекты, предназначенные для обслуживания пассажиров, обеспечивающие работу транспортных средств, объекты размещения постов органов внутренних дел, ответственных за безопасность дорожного движения, стоянки автотранспорта и депо маршрутного автотранспорта, составляющие единую систему транспортного обслуживания; улицы местного значения, внутриквартальные проезды и проезды для специального транспорта отдельно не выделяются и входят в иные функциональные зоны. Также в данную зону входят территории железнодорожного транспорта, территории вертолетных площадок и их

Выделяются следующие группы функциональных зон:

1. Жилые зоны;
2. Общественно-деловые зоны;
3. Производственные зоны, зоны инженерной и транспортной инфраструктур;
4. Зоны сельскохозяйственного использования;
5. Зоны рекреационного назначения;
6. Зоны специального назначения;
7. Зона акваторий.

* применяется к территории городского округа

Table with 6 columns: Functional zones, Location, Planning measures, Area, Parameters, and Planned objects. Rows include residential zones and specialized public zones.

Table with 6 columns: Functional zones, Location, Planning measures, Area, Parameters, and Planned objects. Rows include industrial zones, residential zones, and infrastructure zones.

21

Table with 6 columns: Functional zones, Location, Planning measures, Area, Parameters, and Planned objects. Rows include residential zones.

Table with 6 columns: Functional zones, Location, Planning measures, Area, Parameters, and Planned objects. Rows include industrial zones.

Table with 6 columns: Functional zones, Location, Planning measures, Area, Parameters, and Planned objects. Rows include residential zones and green territories.

22

Table with 6 columns: Functional zones, Location, Planning measures, Area, Parameters, and Planned objects. Rows include residential zones and recreation zones.

Table with 6 columns: Functional zones, Location, Planning measures, Area, Parameters, and Planned objects. Rows include residential zones and residential zones.

РНГП – региональные нормативы градостроительного проектирования Московской области; ППТ – проект планировки территории; ГК – градостроительная концепция, одобренная решением Градостроительного совета Московской области.

23

4. ХАРАКТЕРИСТИКИ ЗОН С ОСОБЫМИ УСЛОВИЯМИ ИСПОЛЬЗОВАНИЯ ТЕРРИТОРИЙ В СЛУЧАЕ, ЕСЛИ УСТАНОВЛЕНИЕ ТАКИХ ЗОН ТРЕБУЕТСЯ В СВЯЗИ С РАЗМЕЩЕНИЕМ ПЛАНИРУЕМЫХ ОБЪЕКТОВ

На территории городского округа в связи с планируемым размещением объектов различного назначения, оказывающих влияние на окружающую среду и нормируемые объекты, требуется установление следующих зон с особыми условиями использования территорий:

Санитарно-защитных зон предприятий, сооружений и иных объектов

В соответствии с постановлением Главного государственного санитарного врача РФ от 25.09.2007 № 74 (ред. от 28.02.2022) «О введении в действие новой редакции санитарно-эпидемиологических правил и нормативов СанПиН 2.2.1/2.1.1.1200-03 «Санитарно-защитные зоны и санитарная классификация предприятий, сооружений и иных объектов» ориентировочные (нормативные) санитарно-защитные зоны составляют:

- от насосных станций и аварийно-регулирующих резервуаров, локальных очистных сооружений производительностью более 50 тысяч куб. м./сутки – 30 м.; более 0,2 тысяч куб. м./сутки до 50,0 тысяч куб. м./сутки – 20 м.; до 0,2 тысяч куб. м./сутки – 15 м.

- от очистных сооружений поверхностного стока закрытого типа – 50 м.
- Санитарных разрывов:
- от открытых автостоянок – 10-50 м;
- от улиц и автомобильных дорог – на основании расчетов рассеивания загрязнения атмосферного воздуха и физических факторов (шума, вибрации, электромагнитных полей и др.) с последующим проведением натурных исследований и измерений.

Охранных зон газораспределительных сетей

В соответствии с постановлением Правительства РФ от 20.11.2000 № 878. Для газораспределительных сетей устанавливаются следующие охранные зоны:

- вдоль трасс наружных газопроводов – в виде территории, ограниченной условными линиями, проходящими на расстоянии 2 метров с каждой стороны газопровода;
- вдоль трасс подземных газопроводов из полиэтиленовых труб при использовании медного провода для обозначения трассы газопровода - в виде территории, ограниченной условными линиями, проходящими на расстоянии 3 метров от газопровода со стороны провода и 2 метров - с противоположной стороны;
- вокруг отдельно стоящих газорегуляторных пунктов - в виде территории, ограниченной замкнутой линией, проведенной на расстоянии 10 метров от границ этих объектов.

Охранных зон объектов электросетевого хозяйства

Воздушные и кабельные линии (далее КЛ) электропередачи, в соответствии с постановлением Правительства РФ от 24.02.2009 № 160 (ред. от 21.12.2018) «О порядке установления охранных зон объектов электросетевого хозяйства и особых условий использования земельных участков, расположенных в границах таких зон»,

24

имеют охранные зоны, ограничивающие минимальные допустимые расстояния по приближению к ним застройкой. Охранные зоны для воздушных линий составляют коридоры вдоль линий в виде части поверхности участка земли и воздушного пространства (на высоту, соответствующую высоте опор воздушных линий электропередачи (далее ЛЭП)), ограниченной параллельными вертикальными плоскостями, отстоящими по обе стороны ЛЭП от крайних проводов при неотклонённом их положении на расстоянии:

- для ВЛ-6 (10 кв.) – 10 метров.

Вдоль подземных кабельных линий электропередачи также устанавливаются охранные зоны в виде участка земли, ограниченного параллельными вертикальными плоскостями, отстоящими от крайних кабелей на расстоянии 1 метра (независимо от напряжения).

Вокруг подстанций охранный зона устанавливается в виде части поверхности участка земли и воздушного пространства (на высоту, соответствующую высоте наивысшей точки подстанции), ограниченной вертикальными плоскостями, отстоящими от всех сторон ограждения подстанции по периметру на расстоянии равном охранный зоне от воздушных ЛЭП напряжением, соответствующим высшему классу напряжения подстанции.

Охранных зон тепловых сетей

В соответствии с «Правилами теплоснабжения в Московской области», утверждёнными Первым заместителем Председателя Правительства Московской области в 2002 г.

Охранные зоны тепловых сетей устанавливаются вдоль трасс прокладки тепловых сетей в виде земельных участков шириной, определяемой углом естественного откоса грунта, но не менее 3 метров в каждую сторону, считая от края строительных конструкций тепловых сетей, или от наружной поверхности изолированного теплопровода бесканальной прокладки наружной поверхности изолированного теплопровода бесканальной прокладки.

Охранных зон объектов связи

«Правилами охраны линий и сооружений связи Российской Федерации», утверждёнными постановлением Правительства РФ от 9 июня 1995 г. № 578 для обеспечения сохранности действующих кабельных, радиорелейных и воздушных линий связи и линий радиодификации, а также сооружений связи, повреждение которых нарушает нормальную работу взаимосвязанной сети связи устанавливаются охранные зоны с особыми условиями использования:

- для подземных кабельных и для воздушных линий связи и линий радиодификации, расположенных вне населенных пунктов на безлесных участках, - в виде участков земли вдоль этих линий, определяемых параллельными прямыми, отстоящими от трассы подземного кабеля связи или от крайних проводов воздушных линий связи и линий радиодификации не менее чем на 2 метра с каждой стороны;
- для наземных и подземных необслуживаемых усилительных и регенерационных пунктов на кабельных линиях связи - в виде участков земли,

25

определяемых замкнутой линией, отстоящей от центра установки усилительных и регенерационных пунктов или от границы их обвалования не менее чем на 3 метра и от контуров заземления не менее чем на 2 метра.

Информация по зонам с особыми условиями использования территории приводится в материалах генерального плана в справочных целях и не является утверждаемой.

Порядок установления, изменения, прекращения существования зон с особыми условиями использования территории регламентируется Земельным кодексом Российской Федерации (статья 106).

Зоны с особыми условиями использования территорий, в том числе возникающие в силу закона, ограничения использования земельных участков в таких зонах считаются установленными, измененными со дня внесения сведений о зоне с особыми условиями использования территории, соответствующих изменений в сведения о такой зоне в Единый государственный реестр недвижимости. Зоны с особыми условиями использования территории считаются прекратившими существование, а ограничения использования земельных участков в таких зонах действующими со дня исключения сведений о зоне с особыми условиями использования территории из Единого государственного реестра недвижимости, если иное не предусмотрено настоящей статьей, федеральным законом.

Зон санитарной охраны источников водоснабжения и водопроводов питьевого назначения

В соответствии с постановлением Главного государственного санитарного врача РФ от 14.03.2002 № 10 «О введении в действие Санитарных правил и норм «Зоны санитарной охраны источников водоснабжения и водопроводов питьевого назначения. СанПиН 2.1.4.1110-02» (с изм. от 25.09.2014).

– от водозаборных узлов с сооружениями водоподготовки – организация зон санитарной охраны (ЗСО) водозаборных сооружений в составе 3-х поясов согласно гидрогеологическим расчётам. Граница первого пояса ЗСО устанавливается на расстоянии не менее 30 м от водозабора – при использовании защищенных подземных вод и на расстоянии не менее 50 м – при использовании недостаточно защищенных подземных вод. Граница первого пояса ЗСО должна совпадать с границей участка водозабора.

Информация по зонам с особыми условиями использования территории приводится в материалах генерального плана в справочных целях и не является утверждаемой.

Порядок установления, изменения, прекращения существования зон с особыми условиями использования территорий регламентируется Земельным кодексом Российской Федерации (статья 106).

Зоны с особыми условиями использования территорий, в том числе возникающие в силу закона, ограничения использования земельных участков в таких зонах считаются установленными, измененными со дня внесения сведений о зоне с особыми условиями использования территории, соответствующих изменений в сведения о такой зоне в Единый государственный реестр недвижимости.

Зоны с особыми условиями использования территорий считаются прекратившими существование, а ограничения использования земельных участков в таких зонах действующими со дня исключения сведений о зоне с особыми условиями использования территории из Единого государственного реестра недвижимости, если иное не предусмотрено настоящей статьей, федеральным законом.

26

Внесение изменений в генеральный план городского округа Мытицы Московской области применительно к населенным пунктам Д. Пирогово и П. Мебельной фабрики. Приложение. Сведения о границе населенного пункта, которые должны содержать графическое описание местоположения границы населенного пункта, перечень координат характерных точек этих границ в системе координат, используемой для ведения Единого государственного реестра недвижимости, подготовленные в соответствии с приказом Росреестра от 26.07.2022 №И/0292.

2023

НИ и ПИ градостроительства. КОМИТЕТ ПО АРХИТЕКТУРЕ И ГРАДОСТРОИТЕЛЬСТВУ МОСКОВСКОЙ ОБЛАСТИ. Государственное автономное учреждение Московской области «Научно-исследовательский и проектный институт градостроительства» (ГАУ МО «НИиПИ градостроительства»). 141960, Московская область, г. Реутов, проспект Мира, д. 57, помещение П1, тел: +7 (495) 242 77 07, nipi@mosreg.ru. Государственное задание № 834.3 на 2023 год. Внесение изменений в генеральный план городского округа Мытицы Московской области применительно к населенным пунктам Д. ПИРОГОВО И П. МЕБЕЛЬНОЙ ФАБРИКИ. Приложение. Сведения о границе населенного пункта, которые должны содержать графическое описание местоположения границы населенного пункта, перечень координат характерных точек этих границ в системе координат, используемой для ведения Единого государственного реестра недвижимости, подготовленные в соответствии с приказом Росреестра от 26.07.2022 №И/0292. Главный градостроитель: П.С. Богачев. Главный инженер: А.Н. Чульков. Руководитель мастерской: И.В. Макаров. Начальник отдела: В.И. Лавренко. 2023.

ГРАФИЧЕСКОЕ ОПИСАНИЕ местоположения границ населенных пунктов, территориальных зон, особо охраняемых природных территорий, зон с особыми условиями использования территории д. Пирогово. (наименование объекта, местоположение границ которого описано (далее - объект)). Раздел 1. Сведения об объекте. Таблица с 3 столбцами: № п/п, Характеристики объекта, Описание характеристик. 1. Местоположение объекта: Московская область, городской округ Мытицы. 2. Площадь объекта +/- величина погрешности определения площади (P +/- Дельта P): 2637936 кв. м ± 568 кв. м. 3. Иные характеристики объекта.

27

Раздел 2. Сведения о местоположении границ объекта. Таблица с 6 столбцами: Обозначение характерных точек границ, Координаты (X, Y), Метод определения координат, Средняя квадратическая погрешность, Описание обременения.

Раздел 2. Сведения о местоположении границ объекта. Таблица с 6 столбцами: Обозначение характерных точек границ, Координаты (X, Y), Метод определения координат, Средняя квадратическая погрешность, Описание обременения.

Раздел 2. Сведения о местоположении границ объекта. Таблица с 6 столбцами: Обозначение характерных точек границ, Координаты (X, Y), Метод определения координат, Средняя квадратическая погрешность, Описание обременения.

Раздел 2. Сведения о местоположении границ объекта. Таблица с 6 столбцами: Обозначение характерных точек границ, Координаты (X, Y), Метод определения координат, Средняя квадратическая погрешность, Описание обременения.

Раздел 2. Сведения о местоположении границ объекта. Таблица с 6 столбцами: Обозначение характерных точек границ, Координаты (X, Y), Метод определения координат, Средняя квадратическая погрешность, Описание обременения.

Раздел 2. Сведения о местоположении границ объекта. Таблица с 6 столбцами: Обозначение характерных точек границ, Координаты (X, Y), Метод определения координат, Средняя квадратическая погрешность, Описание обременения.

Раздел 2. Сведения о местоположении границ объекта. Таблица с 6 столбцами: Обозначение характерных точек границ, Координаты (X, Y), Метод определения координат, Средняя квадратическая погрешность, Описание обременения.

Раздел 2. Сведения о местоположении границ объекта. Таблица с 6 столбцами: Обозначение характерных точек границ, Координаты (X, Y), Метод определения координат, Средняя квадратическая погрешность, Описание обременения.

Раздел 2. Сведения о местоположении границ объекта. Таблица с 6 столбцами: Обозначение характерных точек границ, Координаты (X, Y), Метод определения координат, Средняя квадратическая погрешность, Описание обременения.

Раздел 2. Сведения о местоположении границ объекта. Таблица с 6 столбцами: Обозначение характерных точек границ, Координаты, м (X, Y), Метод определения координат, Средняя квадратическая погрешность, Описание обременения.

Раздел 2. Сведения о местоположении границ объекта. Таблица с 6 столбцами: Обозначение характерных точек границ, Координаты, м (X, Y), Метод определения координат, Средняя квадратическая погрешность, Описание обременения.

Раздел 3. Сведения о местоположении измененных (уточненных) границ объекта. Таблица с 8 столбцами: Обозначение характерных точек границ, Существующие координаты, Измененные координаты, Метод определения координат, Средняя квадратическая погрешность, Описание обременения.

ГРАФИЧЕСКОЕ ОПИСАНИЕ местоположения границ населенных пунктов, территориальных зон, особо охраняемых природных территорий, зон с особыми условиями использования территории. n. Мебельной фабрики. Таблица с 3 столбцами: № п/п, Характеристика объекта, Описание характеристик.

Раздел 2. Сведения о местоположении границ объекта. Таблица с 6 столбцами: Обозначение характерных точек границ, Координаты, м (X, Y), Метод определения координат, Средняя квадратическая погрешность, Описание обременения.

Раздел 2. Сведения о местоположении границ объекта. Таблица с 6 столбцами: Обозначение характерных точек границ, Координаты, м (X, Y), Метод определения координат, Средняя квадратическая погрешность, Описание обременения.

Раздел 2. Сведения о местоположении границ объекта. Таблица с 6 столбцами: Обозначение характерных точек границ, Координаты, м (X, Y), Метод определения координат, Средняя квадратическая погрешность, Описание обременения.

Раздел 2. Сведения о местоположении границ объекта. Таблица с 6 столбцами: Обозначение характерных точек границ, Координаты, м (X, Y), Метод определения координат, Средняя квадратическая погрешность, Описание обременения.

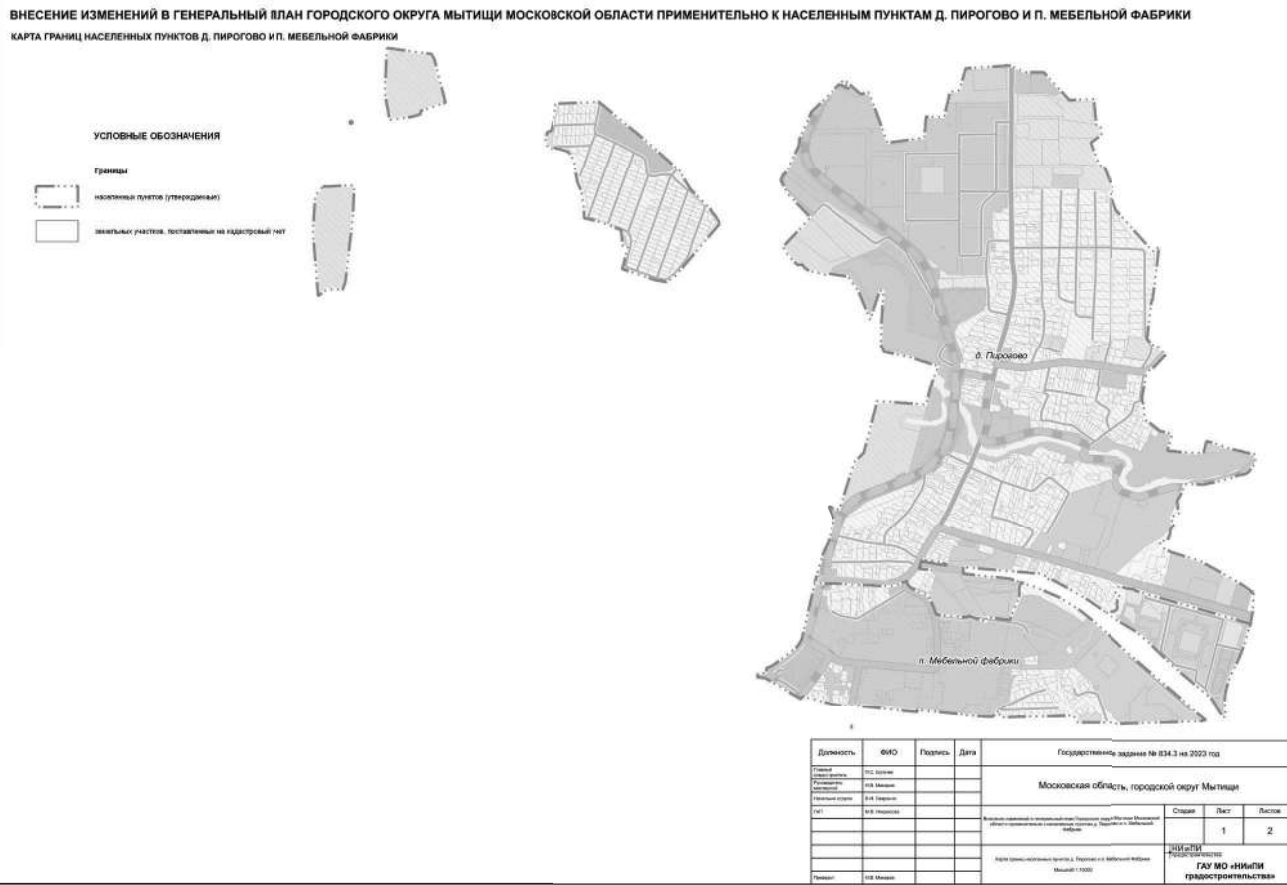
Раздел 2. Сведения о местоположении границ объекта. Таблица с 6 столбцами: Обозначение характерных точек границ, Координаты, м (X, Y), Метод определения координат, Средняя квадратическая погрешность, Описание обременения.

Раздел 2. Сведения о местоположении границ объекта. Таблица с 6 столбцами: Обозначение характерных точек границ, Координаты, м (X, Y), Метод определения координат, Средняя квадратическая погрешность, Описание обременения.

Раздел 2. Сведения о местоположении границ объекта. Таблица с 6 столбцами: Обозначение характерных точек границ, Координаты, м (X, Y), Метод определения координат, Средняя квадратическая погрешность, Описание обременения.

Раздел 2. Сведения о местоположении границ объекта. Таблица с 6 столбцами: Обозначение характерных точек границ, Координаты, м (X, Y), Метод определения координат, Средняя квадратическая погрешность, Описание обременения.

Раздел 3. Сведения о местоположении измененных (уточненных) границ объекта. Таблица с 8 столбцами: Обозначение характерных точек границ, Существующие координаты, Измененные координаты, Метод определения координат, Средняя квадратическая погрешность, Описание обременения.



**АДМИНИСТРАЦИЯ ГОРОДСКОГО ОКРУГА МЫТИЦЫ
МОСКОВСКОЙ ОБЛАСТИ**
ПОСТАНОВЛЕНИЕ
20.09.2023 № 4789
г. Мытищи

**О награждении знаком отличия городского округа Мытищи
Московской области**

На основании решения Совета депутатов городского округа Мытищи Московской области от 18.08.2022 № 43/3 «О знаках отличия городского округа Мытищи Московской области», руководствуясь Уставом городского округа Мытищи Московской области,

ПОСТАНОВЛЯЮ:

1. Наградить знаком отличия городского округа Мытищи Московской области «За заслуги перед городским округом Мытищи» Сошина Виктора Михайловича, депутата Совета депутатов городского округа Мытищи, за высокие и значимые результаты в экономической деятельности городского округа Мытищи Московской области.
2. Настоящее постановление подлежит официальному опубликованию в газете городского округа Мытищи «Официальные Мытищи» и размещению на официальном сайте органов местного самоуправления городского округа Мытищи.
3. Контроль за выполнением настоящего постановления возложить на заместителя Главы Администрации городского округа Мытищи Н.М. Гречаную.

Глава городского округа Мытищи
Ю.О. КУПЕЦКАЯ

**АДМИНИСТРАЦИЯ ГОРОДСКОГО ОКРУГА МЫТИЦЫ
МОСКОВСКОЙ ОБЛАСТИ**
ПОСТАНОВЛЕНИЕ
21.09.2023 № 4825
г. Мытищи

**О внесении изменений в постановление Администрации
городского округа Мытищи Московской области
от 15.04.2020 № 1339**

В соответствии с пунктом 26.1 статьи 16 Федерального закона № 131-ФЗ от 06.10.2003 «Об общих принципах организации местного самоуправления в Российской Федерации», статьей 19 Федерального закона № 38-ФЗ от 13.03.2006 «О рекламе», Порядком согласования схем размещения рекламных конструкций, утвержденным Постановлением Правительства Московской области № 462/25 от 28.06.2013, руководствуясь статьями 9, 42 Устава городского округа Мытищи Московской области,

ПОСТАНОВЛЯЮ:

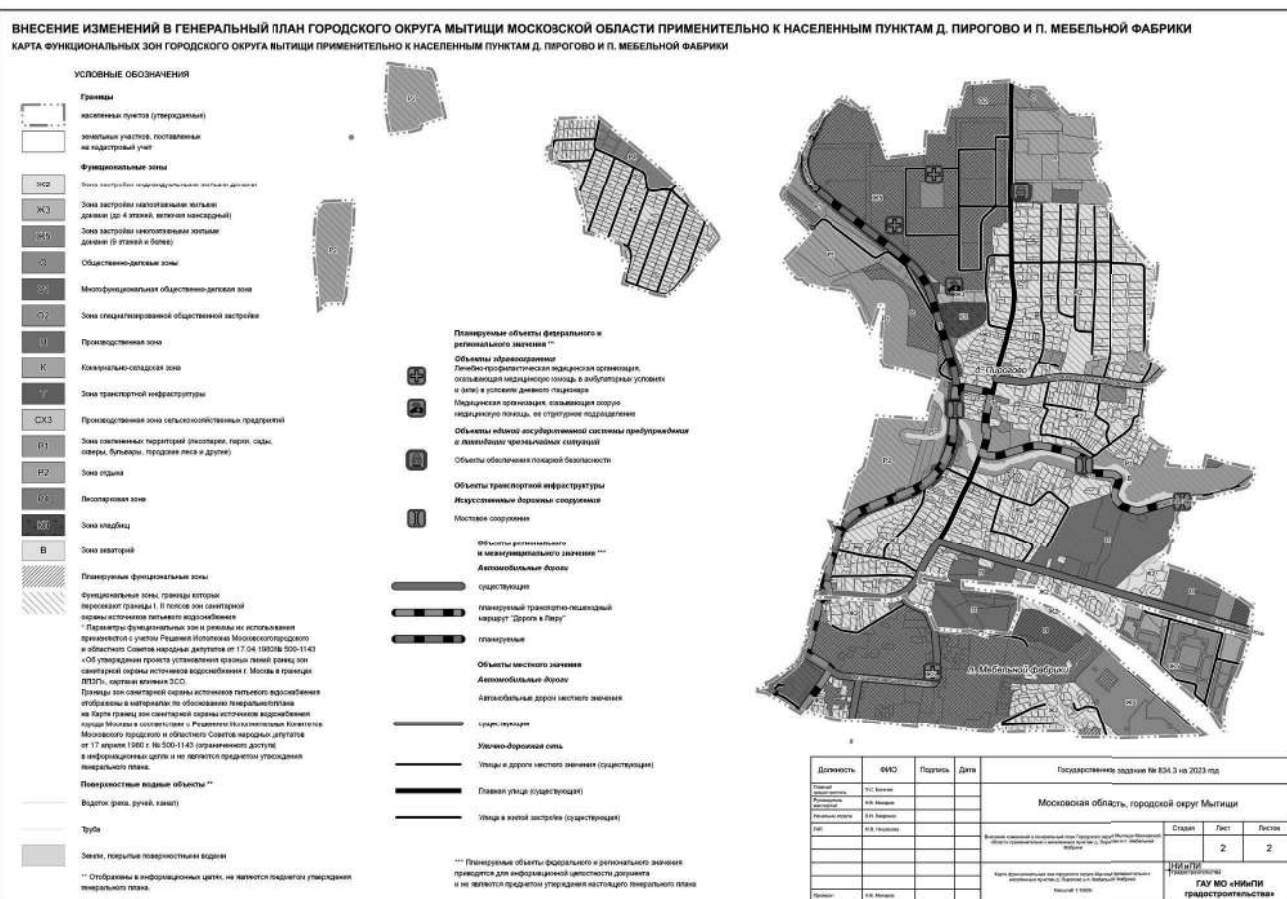
1. В постановление Администрации городского округа Мытищи Московской области от 15.04.2020 № 1339 «Об утверждении схемы размещения рекламных конструкций на территории городского округа Мытищи Московской области и о признании утратившим силу постановления администрации Мытищинского муниципального района от 03.07.2014 № 1671 «Об утверждении схемы размещения рекламных конструкций на территории Мытищинского муниципального района Московской области» (с изменениями)» (с изменениями от 18.05.2020 № 1486, от 25.06.2020 № 1897, от 15.07.2020 № 1085, от 23.04.2021 № 1435, от 25.05.2021 № 1885, от 11.06.2021 № 2214, от 06.07.2021 № 2576, от 02.08.2021 № 3086, от 23.08.2021 № 3422, от 13.09.2021 № 3849, от 18.10.2021 № 4443, от 22.11.2021 № 5092, от 13.12.2021 № 5546, от 23.12.2021 № 5810, от 25.01.2022 № 253, от 11.03.2022 № 927, от 11.03.2022 № 952, от 13.04.2022 № 1487, от 27.04.2022 № 1717, от 31.05.2022 № 2276, от 23.06.2022 № 2692, от 24.08.2022 № 3790, от 07.11.2022 № 5124, от 18.11.2022 № 5383, от 13.12.2022 № 5829, от 28.12.2022 № 6148, от 01.03.2023 № 833, от 05.04.2023 № 1621, от 26.04.2023 № 2099, от 17.05.2023 № 2446, от 28.06.2023 № 3252, от 17.07.2023 № 3600, от 11.08.2023 № 4083, от 31.08.2023 № 4474) внести следующие изменения:

Включить в Схему размещения рекламных конструкций на территории городского округа Мытищи Московской области следующие рекламные места:

Адрес установки и эксплуатации	№ на карте Схемы	Тип и размер конструкции
Московская область, г. Мытищи, проезд Проектируемый 5274, стр. 7, поз. 1	830	2,7 м x 3,7 м СИТИБОРД
Московская область, г. Мытищи, проезд Проектируемый 5274, стр. 7, поз. 2	831	2,7 м x 3,7 м СИТИБОРД
Московская область, г. Мытищи, ул. Колпакова, стр. 46А, поз. 1	832	2,7 м x 3,7 м СИТИБОРД
Московская область, г. Мытищи, ул. Колпакова, стр. 46А, поз. 2	833	2,7 м x 3,7 м СИТИБОРД
Московская область, г. Мытищи, Новомытищинский проспект, напротив д. 36/7	834	3,0 м x 6,0 м СВЕТОДИОДНЫЙ ЭКРАН

2. Настоящее постановление подлежит официальному опубликованию в газете городского округа Мытищи «Официальные Мытищи» и размещению на официальном сайте органов местного самоуправления городского округа Мытищи.
3. Контроль за выполнением настоящего постановления возложить на заместителя Главы Администрации городского округа Мытищи А.Г. Асеева.

Глава городского округа Мытищи
Ю.О. КУПЕЦКАЯ



Информационное письмо № 8572/1

Администрация городского округа Мытищи отменяет публикацию от 27.05.2023, земельного участка площадью 1014 кв.м. в аренду на 20 лет с видом разрешенного использования «Для ведения личного подсобного хозяйства (присудебный земельный участок)», находящегося по адресу: Российская Федерация, Московская обл., городской округ Мытищи, с. Марфино, опубликованную в официальном издании «Официальные Мытищи» №22 (242) в связи с технической ошибкой, и вышеуказанную публикацию считать не действительной.

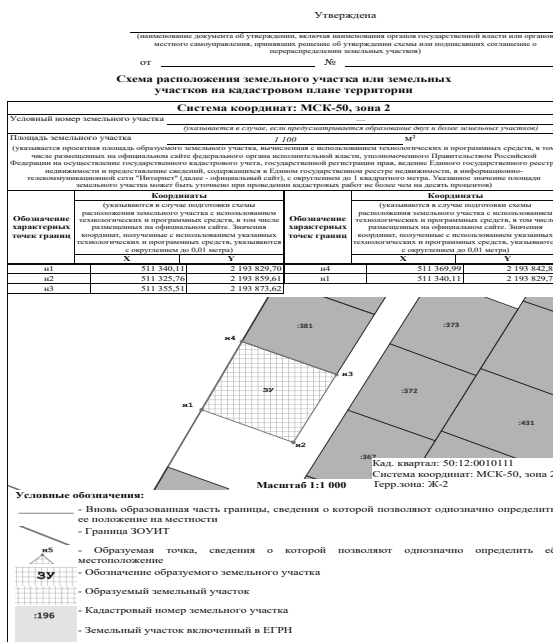
Информационное письмо № 20237

В соответствии с п.1 ст.39.18 Земельного Кодекса Российской Федерации администрация городского округа Мытищи сообщает о возможном предоставлении земельного участка площадью 1100 кв.м. в аренду на 20 лет с видом разрешенного использования «Для ведения личного подсобного хозяйства (присудебный земельный участок)», находящегося по адресу: Российская Федерация, Московская область, городской округ Мытищи, д. Протасово.

Граждане, заинтересованные в предоставлении земельного участка с видом разрешенного использования «Для ведения личного подсобного хозяйства (присудебный земельный участок)» площадью 1100 кв.м. в течение тридцати дней со дня опубликования извещения вправе подавать заявления о намерении участвовать в аукционе на право заключения договора аренды такого земельного участка.

Адрес и способ подачи заявлений: через Региональный портал предоставления государственных услуг Московской области <https://uslugi.mosreg.ru>; услуга «Предоставление земельных участков в аренду, в собственность на торгах», подслужба «Подача заявления о намерении участвовать в аукционе в отношении земельного участка, сведения о котором не внесены в ЕГРН».

Дата начала приема заявлений о намерении участвовать в аукционе на право заключения договора аренды земельного участка: 23.09.2023, дата окончания приема заявлений: 22.10.2023.



1	Основное мероприятие						
1.1.	Мероприятие						
	...						
	Подпрограмма 2						
1	Основное мероприятие						
1.1.	Мероприятие						
	...						
	Итого по муниципальной программе						

*стоимость выполненных программных мероприятий
***кассовые расходы

Приложение 3 к Порядку

Результаты реализации муниципальной программы

наименование муниципальной программы
за (отчетный период)

№ п/п	Наименование подпрограммы/показателя	Единица измерения	Базовое значение	Планируемое значение показателя на 20__ год	Достигнутое значение показателя за отчетный период	Причины невыполнения/несвоевременного выполнения/текущая стадия выполнения/предложения по выполнению
1	2	4	5	6	7	8
1	Подпрограмма 1					
1.1.	Макропоказатель подпрограммы*					
1.2.	Целевой показатель 1					
1.3.	Целевой показатель 2					
...	...					
2	Подпрограмма 2					
...	...					

Приложение 4 к Порядку

Оперативный (годовой) отчет о выполнении муниципальной программы городского округа Мытищи по объектам строительства, реконструкции и капитального ремонта

(наименование муниципальной программы (подпрограммы) за январь – 20__ года)

Муниципальный заказчик

№ п/п	Наименование объекта, адрес объекта (планируемые работы)	Проектная мощность/площадь ремонта		Источники финансирования	Объем финансирования на 20__ год (тыс. руб.)		Фактически выполненные работы по этапам строительства, реконструкции, ремонта (выполнены ПИР, подготовлена ПСД, утверждена ПСД (заключение экспертизы, дата, номер), заключены контракты на СМР, выполнены работы по монтажу фундамента, возведен корпус здания (коробка – кирпичные (блочные) стены, уложены плиты перекрытия и покрытия) и т. д.).	Процент исполнения от годового объема (%)	Причины невыполнения/ несвоевременного выполнения	
		План	Факт		План	Факт				
1	2	3		4	5	6	7	8	9	
1.	Объект 1			Всего:						
				Средства федерального бюджета						
				Средства бюджета Московской области						
				Средства бюджета городского округа Мытищи						
				Внебюджетные средства						
				Иные источники финансирования*						
2.	Объект 2			...						
	...									

ПИР – проектно-изыскательские работы; ПСД – проектно-сметная документация; СМР – строительно – монтажные работ

* Иные источники финансирования, подлежащие включению в муниципальную программу.

МИНИСТЕРСТВО ИМУЩЕСТВЕННЫХ ОТНОШЕНИЙ МОСКОВСКОЙ ОБЛАСТИ

бульвар Строителей, дом 1, г. Красногорск, Московская область, 143407

тел. (498) 602-15-55
факс: (498) 602-15-56
E-mail: mio@moseg.ru

Главам городских округов Московской области

Уважаемые коллеги!

В соответствии с Федеральным законом от 03.07.2016 № 237-ФЗ «О государственной кадастровой оценке» (далее – Федеральный закон № 237-ФЗ) и распоряжением Министерства имущественных отношений Московской области от 09.06.2021 № 15BP-961 «О принятии решения о проведении государственной кадастровой оценки государственным бюджетным учреждением Московской области «Центр кадастровой оценки (далее – Учреждение)» в 2023 году проводится государственная кадастровая оценка зданий, помещений, сооружений, объектов незавершенного строительства, машино-мест, расположенных на территории Московской области.

Министерство имущественных отношений Московской области уведомляет о размещении 13.09.2023 проекта отчета от 24.08.2023 № 01/2023 «Об итогах государственной кадастровой оценки объектов недвижимости Московской области (далее – проект отчета)» в Фонде данных государственной кадастровой оценки на сайте Росреестра и на сайте ГБУ МО «Центр кадастровой оценки», и начале приема замечаний к проекту отчета.

В соответствии с порядком, установленным статьей 14 Федерального закона № 237-ФЗ, замечания к проекту отчета представляются в течение 30 дней с даты его размещения в Фонде данных государственной кадастровой оценки на сайте Росреестра (rosreestr.gov.ru) и на сайте ГБУ МО «Центр кадастровой оценки» (cko.mo.ru), т.е. по 12.10.2023.

Замечания к проекту отчета в случаях, предусмотренных Федеральным законом № 237-ФЗ, возможно представить в ГБУ МО «Центр кадастровой оценки» одним из следующих способов:

- Через Портал Государственных услуг (https://uslugi.moseg.ru/);
- С использованием информационно-телекоммуникационных сетей общего пользования, в том числе сети «Интернет», на адрес электронной почты ГБУ МО «Центр кадастровой оценки» (cko_gko2023@moseg.ru) в виде электронного документа, подписанного ЭЦП;

3. Почтовым отправлением по адресу: 143407, Московская область, г. Красногорск, бульвар Строителей, д.1.

Замечание к проекту отчета наряду с изложением его сути должно содержать:

- фамилию, имя и отчество (последнее – при наличии) физического лица, полное наименование юридического лица, номер контактного телефона, адрес электронной почты (при наличии) лица, представившего замечание к проекту отчета;
- кадастровый номер объекта недвижимости, в отношении определения кадастровой стоимости которого представляется замечание к проекту отчета, если замечание относится к конкретному объекту недвижимости;
- указание на номера страниц (разделов) проекта отчета, к которым представляется замечание (при необходимости).

К замечанию к проекту отчета могут быть приложены документы, подтверждающие наличие ошибок, допущенных при определении кадастровой стоимости, а также иные документы, содержащие сведения о характеристиках объектов недвижимости, которые не были учтены при определении их кадастровой стоимости.

Замечания к проекту отчета, не соответствующие вышеуказанным требованиям, не подлежат рассмотрению.

Обращаем Ваше внимание, что в соответствии с частью 16 статьи 14 Федерального закона № 237-ФЗ органы местного самоуправления поселений, муниципальных районов, городских округов, муниципальных округов в течение пяти рабочих дней со дня поступления от уполномоченного органа субъекта Российской Федерации уведомления о размещении проекта отчета, обеспечивают информирование заинтересованных лиц о размещении проекта отчета, месте его размещения, порядке и сроках представления замечаний к нему, а также об объектах недвижимости, в отношении которых проводится государственная кадастровая оценка, путем размещения извещения и копии решения о проведении государственной кадастровой оценки (копию прилагаем) на своих официальных сайтах в информационно-телекоммуникационной сети «Интернет» (при их наличии), опубликования извещения в печатных средствах массовой информации, а также размещения извещения на своих информационных щитах.

О результатах размещения просим сообщить путем заполнения формы ГАС «Управление» (id 60520) в срок до 22.09.2023.

Приложение: 1. рекомендуемая форма замечаний к проекту отчета на 1 л. в 1 экз.;
2. Копия решения о проведении государственной кадастровой оценки.

И.о. министра имущественных отношений Московской области
Н.А. Адамова

Форма замечания

Директору ГБУ МО «Центр кадастровой оценки»
Белинскому А.П.

От _____

Ф.И.О. _____

контактный телефон _____

адрес электронной почты (при наличии) _____

полное наименование юридического лица _____

адрес электронной почты (при наличии) _____

Замечание к проекту отчета об итогах государственной кадастровой оценки

Прошу рассмотреть замечание по определению кадастровой стоимости объекта капитального строительства с кадастровым номером _____

кадастровый номер объекта недвижимости _____

кадастровая стоимость которого указана в проекте отчета, размещенного на сайте <http://www.cko.mo.ru/> (номер и дата проекта отчета _____, номер страницы _____).

указание по желанию _____

Считаю, что _____

излагается суть замечания _____

Приложение:

Подпись _____ Дата _____

Дано согласие на обработку и использование персональных данных, содержащихся в настоящем заявлении и в представленных мною документах.

Подпись _____ Дата _____

МИНИСТЕРСТВО ИМУЩЕСТВЕННЫХ ОТНОШЕНИЙ МОСКОВСКОЙ ОБЛАСТИ

РАСПОРЯЖЕНИЕ

09.09.2023 № 15BP-961

Московская область

О принятии решения о проведении государственной кадастровой оценки государственным бюджетным учреждением Московской области «Центр кадастровой оценки»

В соответствии с Положением о Министерстве имущественных отношений Московской области, утвержденном постановлением Правительства Московской области от 29.10.2007 № 842/27, постановлением Правительства Московской области от 23.05.2017 № 372/17 «О переходе к проведению государственной кадастровой оценки в Московской области в соответствии с Федеральным законом от 03.07.2016 № 237-ФЗ «О государственной кадастровой оценке» и на основании ч. 4 ст. 11 Федерального закона от 31.07.2020 № 269-ФЗ «О внесении изменений в отдельные законодательные акты Российской Федерации»:

- Провести в 2023 году государственную кадастровую оценку земельных участков, расположенных на территории Московской области;
- Провести в 2023 году государственную кадастровую оценку зданий, помещений, сооружений, объектов незавершенного строительства, машино-мест, расположенных на территории Московской области;
- Настоящее распоряжение подлежит официальному опубликованию в газете «Ежедневные новости. Подмосковье», размещению (опубликованию) его на интернет-портале Правительства Московской области и официальном сайте Министерства имущественных отношений Московской области (<http://mio.moseg.ru/>);
- Настоящее распоряжение вступает в силу со дня его подписания;
- Контроль за исполнением настоящего распоряжения возложить на заместителя министра имущественных отношений Московской области Лаврякова Ю.Ю.

Министр _____ Н.А. Адамова

АДМИНИСТРАЦИЯ ГОРОДСКОГО ОКРУГА МЫТИЦИ
МОСКОВСКОЙ ОБЛАСТИ
ПОСТАНОВЛЕНИЕ
24.08.2023 № 4328
г. Мытищи

О внесении изменений в муниципальную программу «Безопасность и обеспечение безопасности жизнедеятельности населения», утвержденную постановлением Администрации городского округа Мытищи от 14.11.2022 № 5260

В связи с уточнением финансирования мероприятий и результатов выполнения мероприятий муниципальной программы «Безопасность и обеспечение безопасности жизнедеятельности на-

селения», в соответствии со статьей 179 Бюджетного кодекса Российской Федерации, статьями 16, 17 Федерального закона от 06.10.2003 №131-ФЗ «Об общих принципах организации местного самоуправления в Российской Федерации», Порядком разработки и реализации муниципальных программ городского округа Мытищи, утвержденным постановлением Администрации городского округа Мытищи от 14.12.2022 №5838, руководствуясь Уставом городского округа Мытищи Московской области,

ПОСТАНОВЛЯЮ:

1. Внести изменения в муниципальную программу «Безопасность и обеспечение безопасности жизнедеятельности населения», утвержденную постановлением Администрации городского округа Мытищи от 14.11.2022 №5260 (с изменениями от 24.05.2023 №2551, от 28.06.2023 №3258), изложив в новой редакции согласно приложению к настоящему постановлению.

2. Настоящее постановление подлежит официальному опубликованию в газете городского округа Мытищи «Официальные Мытищи» и размещению на официальном сайте органов местного самоуправления городского округа Мытищи.

3. Контроль за выполнением настоящего постановления возложить на первого заместителя Главы Администрации городского округа Мытищи О.А. Сотника

Глава городского округа Мытищи
Ю.О. КУПЕЦКАЯ

Приложение к постановлению Администрации городского округа Мытищи от 24.08.2023 № 4328

«УТВЕРЖДЕНА постановлением Администрации городского округа Мытищи от 14.11.2022 №5260

Муниципальная программа «Безопасность и обеспечение безопасности жизнедеятельности населения»

1. Паспорт муниципальной программы «Безопасность и обеспечение безопасности жизнедеятельности населения»

Координатор муниципальной программы	Заместитель Главы Администрации городского округа Мытищи					
Муниципальный заказчик программы	Управление территориальной безопасности администрации городского округа Мытищи					
Цели муниципальной программы	Комплексное обеспечение безопасности населения и объектов на территории городского округа Мытищи Московской области, повышение уровня и результативности борьбы с преступностью					
Перечень подпрограмм	1. Подпрограмма 1 «Профилактика преступлений и иных правонарушений» (ГУРБ МО)					
	2. Подпрограмма 2 «Обеспечение мероприятий по защите населения и территорий от чрезвычайных ситуаций на территории муниципального образования Московской области» (ГУГЗ МО)					
	3. Подпрограмма 3 «Обеспечение мероприятий гражданской обороны на территории муниципального образования Московской области» (ГУГЗ МО)					
	4. Подпрограмма 4 «Обеспечение пожарной безопасности на территории муниципального образования Московской области» (ГУГЗ МО)					
	5. Подпрограмма 5 «Обеспечение безопасности населения на водных объектах, расположенных на территории муниципального образования Московской области» (ГУ МЧС России по МО)					
	6. Подпрограмма 6 «Обеспечивающая подпрограмма»					
Краткая характеристика подпрограмм	1. Подпрограмма 1 «Профилактика преступлений и иных правонарушений» направлена на закрепление достигнутых результатов в обеспечении правопорядка и безопасности граждан, повышение эффективности борьбы с преступностью.					
	2. Подпрограмма 2 «Обеспечение мероприятий по защите населения и территорий от чрезвычайных ситуаций на территории муниципального образования Московской области» направлена на повышение уровня защищенности населения городского округа Мытищи и опасных объектов от чрезвычайных ситуаций природного и техногенного характера.					
	3. Подпрограмма 3 «Обеспечение мероприятий гражданской обороны на территории муниципального образования Московской области» направлена на развитие и совершенствование комплексной системы экстренного оповещения населения при чрезвычайных ситуациях или об угрозе возникновения чрезвычайных ситуаций.					
	4. Подпрограмма 4 «Обеспечение пожарной безопасности на территории муниципального образования Московской области» направлена на повышение уровня пожарной безопасности населенных пунктов, находящихся на территории городского округа Мытищи.					
	5. Подпрограмма 5 «Обеспечение безопасности населения на водных объектах, расположенных на территории муниципального образования Московской области» направлена на снижение количества происшествий на водных объектах, расположенных на территории городского округа Мытищи.					
	6. Подпрограмма 6 «Обеспечивающая подпрограмма» направлена на обеспечение и содержание муниципальных казенных учреждений, участвующих в аварийно-спасательных работах, обеспечения вызова экстренных оперативных служб по единому номеру 112, а также в предупреждении чрезвычайных ситуаций.					
Источники финансирования муниципальной программы, в том числе по годам:	Расходы (тыс. рублей)					
	Всего	2023 год	2024 год	2025 год	2026 год	2027 год
Средства бюджета Московской области	69968,0	29196,0	27074,0	4566,0	4566,0	4566,0
Средства бюджета городского округа Мытищи	901524,8	214603,2	181816,4	168368,4	168368,4	168368,4
Всего, в том числе по годам:	971492,8	243799,2	208890,4	172934,4	172934,4	172934,4

2. Краткая характеристика сферы реализации муниципальной программы, в том числе формулировка основных проблем в сфере, описание целей муниципальной программы

Обеспечение безопасности городского округа Мытищи является необходимым условием обеспечения жизни и деятельности жителей, соблюдения их законных прав и свобод, эффективного функционирования системы управления, экономики, сохранения на необходимом уровне параметров среды обитания, развития социальной и духовной сфер общества.

Практика и накопленный за последние годы опыт реализации задач по обеспечению безопасности граждан городского округа Мытищи свидетельствуют о необходимости внедрения комплексного подхода в этой работе.

Совместная целенаправленная деятельность Администрации городского округа Мытищи, правоохранительных органов, ЕДДС городского округа Мытищи и Системы «112» на реализацию мероприятий по профилактике правонарушений, борьбе с преступностью и обеспечению безопасности граждан на территории городского округа Мытищи позволила избежать обострения криминогенной обстановки, стабилизировать воздействие на нее негативных факторов, снизить количество чрезвычайных ситуаций природного и техногенного характера.

Исходя из необходимости активного противодействия экстремистским проявлениям, минимизации их последствий, программные мероприятия будут способствовать укреплению и систематизации методов долгосрочного процесса формирования толерантного сознания и поведения жителей городского округа Мытищи.

Требуют усиления антитеррористической защищенности объекты социальной сферы и места массового пребывания людей.

Важным фактором устойчивого социально-экономического развития городского округа Мытищи является обеспечение необходимого уровня пожарной безопасности и минимизация потерь вследствие пожаров.

Особенно актуален вопрос обеспечения безопасности жизнедеятельности населения от угроз природного и техногенного характера при реализации новых крупных экономических и инфраструктурных проектов.

Анализ информации о чрезвычайных ситуациях с учетом структуры угроз и динамики их изменений свидетельствует о том, что стихийные бедствия, связанные с опасными природными явлениями, происшествия на воде, а также техногенные аварии являются основными источниками чрезвычайных ситуаций и представляют существенную угрозу для безопасности граждан, экономики городского округа Мытищи и, как следствие, для устойчивого развития и обеспечения безопасности на территории городского округа Мытищи. Чрезвычайные ситуации муниципального и локального характера в организациях могут существенно ограничивать их экономическое развитие.

За весь период реализации программы планируется достичь снижения ущерба от чрезвычайных ситуаций (процентов по отношению к показателям предыдущих годов).

Выполнение мероприятий муниципальной программы городского округа Мытищи «Безопасность и обеспечение безопасности жизнедеятельности населения» позволит создать систему мер по охране общественного порядка, обеспечению антитеррористической защищенности населения, оснастить места с массовым пребыванием людей и объекты жизнеобеспечения населения современными инженерно-техническими, защитными средствами и охранными системами, приведет к снижению рисков и смягчению последствий чрезвычайных ситуаций природного и техногенного характера, позволит повысить оперативность реагирования сил и средств ЕДДС городского округа Мытищи и Системы «112» в целом и повышению готовности городского округа Мытищи по линии гражданской обороны.

Цель муниципальной программы – комплексное обеспечение безопасности населения и объектов на территории городского округа Мытищи Московской области, повышение уровня и результативности борьбы с преступностью.

Условиями достижения цели муниципальной программы является решение следующих задач:

- повышение степени антитеррористической защищенности социально-значимых объектов и мест с массовым пребыванием людей;
- содействие правоохранительным органам в снижении общего количества преступлений, совершенных на территории городского округа Мытищи;
- установка систем видеонаблюдения (видеокамер и мониторов) в местах массового пребывания людей;
- профилактика и предупреждение проявлений экстремизма;
- увеличение количества лиц, состоящих на профилактическом учете за потребление наркотических средств в немедических целях;
- повышение уровня готовности сил и средств ЕДДС городского округа Мытищи и Системы «112»;
- создание комфортного и безопасного отдыха людей в местах массового отдыха на водных объектах, расположенных на территории городского округа Мытищи;

- развитие, совершенствование и поддержание в постоянной готовности ЕДДС городского округа Мытищи и Системы «112»;

- увеличение количества населения городского округа Мытищи, попадающего в зону действия системы централизованного оповещения и информирования при чрезвычайных ситуациях или угрозе их возникновения;

- создание и развитие на территории городского округа Мытищи аппаратно-программного комплекса «Безопасный город»;

- профилактика и ликвидация пожаров на территории городского округа Мытищи;

- реализация задач гражданской обороны и обеспечение выполнения мероприятий Плана гражданской обороны и защиты населения городского округа Мытищи.

3. Инерционный прогноз развития сферы реализации муниципальной программы с учетом ранее достигнутых результатов, а также предложения по решению проблем в указанной сфере

На необходимость решения выявленных проблем в формате муниципальной программы указывают результаты инерционного прогноза развития сферы безопасности.

Инерционный прогноз осуществлен по указанным приоритетным направлениям. В качестве базовых параметров для формирования инерционного прогноза использованы были, прежде всего, целевые показатели, характеризующие сферу безопасности городского округа Мытищи.

Реализация программных мероприятий позволит стабилизировать криминогенную обстановку в городском округе Мытищи, нейтрализовать рост преступности и других негативных явлений по отдельным направлениям, и тем самым создать условия для повышения реального уровня безопасности жизни жителей округа, обеспечения защищенности объектов социальной сферы и мест массового пребывания людей.

По предварительным оценкам реализации программных мероприятий должна привести к следующим результатам:

- снижение общего количества преступлений, совершенных на территории муниципального образования, не менее чем на 3% ежегодно;

- увеличение доли социально значимых объектов (учреждений), оборудованных в целях антитеррористической защищенности средствами безопасности до 100 %;

- увеличение доли от числа граждан, принимающих участие в деятельности народных дружин;

- снижение доли несовершеннолетних в общем числе лиц, совершивших преступления;

- увеличение общего количества видеокамер, введенных в эксплуатацию в систему технологического обеспечения региональной общественной безопасности и оперативного управления «Безопасный регион», не менее чем на 5%;

- рост числа лиц, состоящих на диспансерном наблюдении с диагнозом «Употребление наркотиков с вредными последствиями»;

- доля кладбищ, соответствующих требованиям Регионального стандарта до 100%;

- инвентаризация мест захоронений до 100%;

- доля транспортировок умерших в морг с мест обнаружения или происшествия для производства судебно-медицинской экспертизы, произведенных в соответствии с установленными требованиями до 100%;

Применение программно-целевого метода обеспечения безопасности городского округа Мытищи позволит осуществить:

- повышение уровня защиты населения городского округа Мытищи от чрезвычайных ситуаций природного и техногенного характера;

- сокращение среднего времени совместного реагирования экстренных оперативных служб на обращения населения по единому номеру «112» на территории городского округа Мытищи до 38,5 минуты к 2024 году;

- снижение количество людей, погибших и травмированных на водных объектах городского округа Мытищи;

- снижение количества пожаров, произошедших на территории городского округа Мытищи.

Муниципальная программа рассчитана на пять лет - с 2023 по 2027 год, ее выполнение включает постоянную реализацию планируемых мероприятий.

Основные риски, которые могут возникнуть при реализации:

- невыполнение мероприятий в установленные сроки по причине несогласованности действий исполнителей мероприятий подпрограмм и организаций, оказывающих услуги (выполняющих работы, поставляющих товары) по муниципальным контрактам;

- снижение объемов финансирования мероприятий Муниципальной программы вследствие изменения прогнозируемых объемов доходов бюджета городского округа Мытищи;

- недостижение целевых значений показателей результативности Муниципальной программы к 2027 году;
Минимизация рисков недофинансирования из бюджетных и других запланированных источников осуществляется путем анализа и оценки результатов реализации мероприятий подпрограмм в ходе их исполнения, оперативного принятия решений в установленном порядке о перераспределении средств между мероприятиями или подпрограммами. На минимизацию наступления финансового риска направлены также меры в составе подпрограмм, определяющие изменение значений целевых показателей в зависимости от реализации отдельных мероприятий при сокращении объема финансирования за счет средств бюджета городского округа Мытищи.

4. Целевые показатели реализации муниципальной программы «Безопасность и обеспечение безопасности жизнедеятельности населения» на 2023- 2027 годы

№ п/п	Показатель реализации мероприятий программы	Тип показателя	Единица измерения	Базовое значение	Планируемое значение показателя					Ответственный исполнитель за достижение показателя	Номер подпрограммы, мероприятий, оказывающих влияние на достижение показателя
					2023 год	2024 год	2025 год	2026 год	2027 год		
1	2	3	4	5	6	7	8	9	10	11	12
Подпрограмма 1 «Профилактика преступлений и иных правонарушений»											
1	Снижение общего количества преступлений, совершенных на территории муниципального образования, не менее чем на 3 % ежегодно	Приоритетный целевой	кол-во преступлений, динамика в %	2562	2485	2410	2338	2268	2200	УТБ (отдел по профилактике правонарушений)	1.01.01,02,03 1.02.01,02,03,04,05 1.03.01,02,03,04 1.04.01,02,03,04 1.05.01,02,03,04,05 1.07.01,02,03,04,05,06,07,08,09
2	Увеличение доли социально значимых объектов (учреждений), оборудованных в целях антитеррористической защищенности средствами безопасности	Отраслевой	процент	95	96	97	98	99	100	УТБ (отдел по профилактике правонарушений)	1.01.01 1.01.02 1.01.03
3	Увеличение общего количества видеокамер, введенных в эксплуатацию в систему технологического обеспечения региональной общественной безопасности и оперативного управления «Безопасный регион», не менее чем на 5 % ежегодно	Приоритетный целевой	единицы	5555	7050	7403	7773	8162	8570	УТБ (отдел организации территориальной безопасности)	1.04.01 1.04.02 1.04.04
4	Снижение уровня вовлеченности населения в незаконный оборот наркотиков на 100 тыс. населения	Отраслевой	человек на 100 тыс. населения	76	75	74	73	72	71	УТБ (отдел по профилактике правонарушений)	1.05.02 1.05.03 1.05.04 1.05.05
5	Снижение уровня криминогенности наркомании на 100 тыс. человек	Отраслевой	человек на 100 тыс. населения	43	42	41	40	39	38	УТБ (отдел по профилактике правонарушений)	01.05.2001
6	Доля кладбищ, соответствующих требованиям Регионального стандарта	Приоритетный целевой Рейтинг - 45	процент	80	90	90	95	95	100	МКУ ЦРС ГОМ	1.07.04 1.07.05 1.07.06 1.07.09

5. Планируемые показатели реализации муниципальной программы

№ п/п	Наименование целевых показателей	Тип показателя	Единица измерения (по ОКЕИ)	Базовое значение*	Планируемое значение по годам реализации программы					Ответственный исполнитель за достижение показателя	Номер подпрограммы, мероприятий, оказывающих влияние на достижение показателя
					2023 год	2024 год	2025 год	2026 год	2027 год		
1	2	3	4	5	6	7	8	9	10	11	12
2. Повышение уровня защищенности населения и территории Московской области, материальных и культурных ценностей при чрезвычайных ситуациях, пожарах и происшествиях на водных объектах, а также от опасностей, возникающих при военных конфликтах или вследствие этих конфликтов											
1	Доля транспортировок умерших в морг с мест обнаружения или происшествия для производства судебно-медицинской экспертизы, произведенных в соответствии с установленными требованиями	Отраслевой показатель	процент	-	100	100	100	100	100	МКУ ЦРС ГОМ	1.07.02
2	Сокращение среднего времени совместного реагирования нескольких экстренных оперативных служб на обращения населения по единому номеру «112» на территории муниципального образования Московской области	Указ ПРФ от 28.12.2010 № 1632 «О совершенствовании системы обеспечения вызова экстренных оперативных служб на территории Российской Федерации»	минуты	45,5	42	38,5	37	36	35	МКУ «ЦЕНТР ГЗ МЫТИЩИ»	2.01.01 2.01.02 2.01.03
3	Укомплектованность резервного фонда материальных ресурсов для ликвидации чрезвычайных ситуаций муниципального характера	Указ ПРФ от 16.10.2019 № 501 «О Стратегии в области развития гражданской обороны, защиты населения и территорий от чрезвычайных ситуаций, обеспечения пожарной безопасности и безопасности людей на водных объектах на период до 2030 года»	процент	57	61	65	69	73	77	УТБ (отдел по делам ГО и ЧС)	2.02.01
4	Доля населения, проживающего или осуществляющего хозяйственную деятельность в границах зоны действия технических средств оповещения (электрических, электронных сирен и мощных акустических систем) муниципальной автоматизированной системы централизованного оповещения	Указ ПРФ от 16.10.2019 № 501 «О Стратегии в области развития гражданской обороны, защиты населения и территорий от чрезвычайных ситуаций, обеспечения пожарной безопасности и безопасности людей на водных объектах на период до 2030 года»	процент	84	85	85	85	85	85	УТБ (отдел по делам ГО и ЧС)	3.01.01-3.01.02
5	Обеспеченность населения средствами индивидуальной защиты, медицинскими средствами индивидуальной защиты	Указ ПРФ от 16.10.2019 № 501 «О Стратегии в области развития гражданской обороны, защиты населения и территорий от чрезвычайных ситуаций, обеспечения пожарной безопасности и безопасности людей на водных объектах на период до 2030 года»	процент	70	80	90	100	100	100	УТБ (отдел по делам ГО и ЧС)	3.02.01
6	Обеспеченность населения защитными сооружениями гражданской обороны	Указ ПРФ от 16.10.2019 № 501 «О Стратегии в области развития гражданской обороны, защиты населения и территорий от чрезвычайных ситуаций, обеспечения пожарной безопасности и безопасности людей на водных объектах на период до 2030 года»	процент	12	16	18	20	22	24	УТБ (отдел по делам ГО и ЧС)	3.03.01, 3.03.02, 3.03.05

2.2.	Мероприятие 02.02 Материальное стимулирование народных дружинников	2023-2027	Итого:	2721,2	1121,2				400,0	400,0	400,0	400,0	УТБ (отдел по профилактике правонарушений)	
		2023-2027	Средства бюджета городского округа Мытищи	2721,2	1121,2				400,0	400,0	400,0	400,0		
		2023-2027	Внебюджетные средства	0,0	0,0				0,0	0,0	0,0	0,0		
	2023-2027	X	Всего:	Итого 2023 год	В том числе по кварталам									
	Количество народных дружинников, получивших выплаты в соответствии с требованиями при расчете нормативов расходов бюджета (ед.)			249	83	23	21	16	23	83	83	0	0	
2.3.	Мероприятие 02.03 Материально-техническое обеспечение деятельности народных дружин	2023-2027	Итого:	0,0	0,0				0,0	0,0	0,0	0,0	УТБ (отдел по профилактике правонарушений)	
		2023-2027	Средства бюджета городского округа Мытищи	0,0	0,0				0,0	0,0	0,0	0,0		
		2023-2027	Внебюджетные средства	0,0	0,0				0,0	0,0	0,0	0,0		
	2023-2027	X	Всего:	Итого 2023 год	В том числе по кварталам									
	Результат не предусмотрен			0	0	0	0	0	0	0	0	0		
2.4.	Мероприятие 02.04 Проведение мероприятий по обеспечению правопорядка и безопасности граждан	2023-2027	Итого:	0,0	0,0				0,0	0,0	0,0	0,0	УТБ (отдел по профилактике правонарушений)	
		2023-2027	Средства бюджета городского округа Мытищи	0,0	0,0				0,0	0,0	0,0	0,0		
		2023-2027	Внебюджетные средства	0,0	0,0				0,0	0,0	0,0	0,0		
	2023-2027	X	Всего:	Итого 2023 год	В том числе по кварталам									
	Количество дополнительных мероприятий по обеспечению правопорядка и безопасности граждан (ед.)			0	0	0	0	0	0	0	0	0		
2.5.	Мероприятие 02.05 Осуществление мероприятий по обучению народных дружинников	2023-2027	Итого:	0,0	0,0				0,0	0,0	0,0	0,0	УТБ (отдел по профилактике правонарушений)	
		2023-2027	Средства бюджета городского округа Мытищи	0,0	0,0				0,0	0,0	0,0	0,0		
		2023-2027	Внебюджетные средства	0,0	0,0				0,0	0,0	0,0	0,0		
	2023-2027	X	Всего:	Итого 2023 год	В том числе по кварталам									
	Результат не предусмотрен			0	0	0	0	0	0	0	0	0		
3	Основное мероприятие 03 Реализация мероприятий по обеспечению общественного порядка и общественной безопасности, профилактике проявлений экстремизма	2023-2027	Итого:	90,0	18,0				18,0	18,0	18,0	18,0	МАУ "ТВ Мытищи"	
		2023-2027	Средства бюджета Московской области	0,0	0,0				0,0	0,0	0,0	0,0		
		2023-2027	Средства бюджета городского округа Мытищи	90,0	18,0				18,0	18,0	18,0	18,0		
		2023-2027	Внебюджетные средства	18,0	0,0				0,0	18,0	0,0	0,0		
3.1.	Мероприятие 03.01 Участие в мероприятиях по профилактике терроризма и рейдах в местах массового отдыха и скопления молодежи с целью выявления экстремистски настроенных лиц	2023-2027	Итого:	90,0	18,0				18,0	18,0	18,0	18,0	МАУ "ТВ Мытищи"	
		2023-2027	Средства бюджета городского округа Мытищи	90,0	18,0				18,0	18,0	18,0	18,0		
		2023-2027	Внебюджетные средства	0,0	0,0				0,0	0,0	0,0	0,0		
	2023-2027	X	Всего:	Итого 2023 год	В том числе по кварталам									
	Количество мероприятий по профилактике терроризма в местах массового отдыха и скопления молодежи с целью выявления экстремистски настроенных лиц (ед.)			0	0	0	0	0	0	0	0	0		
	Мероприятие выполняется в рамках муниципальных программ Управления образования Администрации городского округа Мытищи, Управления молодежной политики Администрации городского округа Мытищи, Управления культуры и туризма Администрации городского округа Мытищи (ед.)													
3.2.	Мероприятие 03.02. Проведение мероприятий по профилактике экстремизма	2023-2027	Итого:	0,0	0,0				0,0	0,0	0,0	0,0	УТБ (отдел по профилактике правонарушений)	
		2023-2027	Средства бюджета городского округа Мытищи	0,0	0,0				0,0	0,0	0,0	0,0		
		2023-2027	Внебюджетные средства	0,0	0,0				0,0	0,0	0,0	0,0		
	2023-2027	X	Всего:	Итого 2023 год	В том числе по кварталам									
	Количество мероприятий по профилактике экстремизма (ед.)			102	32	7	8	7	10	35	35	0	0	
3.3.	Мероприятие 03.03 Организация и проведение «круглых столов» с лидерами местных национально-культурных объединений и религиозных организаций по вопросам социальной и культурной адаптации мигрантов, предупреждения конфликтных ситуаций среди молодежи, воспитания межнациональной и межконфессиональной толерантности	2023-2027	Итого:	0,0	0,0				0,0	0,0	0,0	0,0	УТБ (отдел по профилактике правонарушений)	
		2023-2027	Средства бюджета городского округа Мытищи	0,0	0,0				0,0	0,0	0,0	0,0		
		2023-2027	Внебюджетные средства	0,0	0,0				0,0	0,0	0,0	0,0		
	2023-2027	X	Всего:	Итого 2023 год	В том числе по кварталам									
	Количество проведенных «круглых столов» по формированию толерантных межнациональных отношений (ед.)			23	7	2	2	1	2	8	8	0	0	

4.7.	Мероприятие 04.07 Заключение муниципальных контрактов на оказание услуг по предоставлению видеоизображения для системы "Безопасный регион" с видеокамер исполнителя установленных на входных группах в подъезды многоквартирных домов (Люберцы, Котельники, Химки, Балашиха, Мытищи, Одинцово, Подольск, Красногорск)	2023-2027	Итого:	75236,0	39280,0				35956,0	0,0	0,0	0,0	УТБ (отдел организации территориальной безопасности)
		2023-2027	Средства бюджета городского округа Мытищи	28098,0	14650,0				13448,0	0,0	0,0	0,0	
		2023-2027	Средства бюджета Московской области	47138,0	24630,0				22508,0	0,0	0,0	0,0	
		2023-2027	Внебюджетные средства	0,0	0,0				0,0	0,0	0,0	0,0	
2023-2027	Количество видеокамер, установленных исполнителем(ями) муниципального(ых) контракта(ов) на входных группах в подъезды многоквартирных домов, (шт.)	X	Всего:	Итого 2023 год	В том числе по кварталам				0	0	0	0	
					I	II	III	IV					
				292	292	0	0	0	0	0	0		
	Подтверждающие материалы: данные портала системы «Безопасный регион»			1542									
5	Основное мероприятие 05. Профилактика наркомании и токсикомании, проведение ежегодных медицинских осмотров школьников и студентов, обучающихся в образовательных организациях Московской области, с целью раннего выявления незаконного потребления наркотических средств и психотропных веществ, медицинских осмотров призванных в Военном комиссариате Московской области	2023-2027	Итого:	0,0	0,0				0,0	0,0	0,0	0,0	УТБ (отдел по профилактике правонарушений)
		2023-2027	Средства бюджета Московской области	0,0	0,0				0,0	0,0	0,0	0,0	
		2023-2027	Средства бюджета городского округа Мытищи	0,0	0,0				0,0	0,0	0,0	0,0	
		2023-2027	Внебюджетные средства	0,0	0,0				0,0	0,0	0,0	0,0	
5.1.	Мероприятие 05.01 Профилактика наркомании и токсикомании, проведение ежегодных медицинских осмотров школьников и студентов, обучающихся в образовательных организациях Московской области, с целью раннего выявления незаконного потребления наркотических средств и психотропных веществ	2023-2027	Итого:	0,0	0,0				0,0	0,0	0,0	0,0	МАУ "ТВ Мытищи" (ИЦС)
		2023-2027	Средства бюджета городского округа Мытищи	0,0	0,0				0,0	0,0	0,0	0,0	
		2023-2027	Внебюджетные средства	0,0	0,0				0,0	0,0	0,0	0,0	
		2023-2027	X	Всего:	Итого 2023 год	В том числе по кварталам				2900	3000	0	
				I	II	III	IV						
	Увеличение числа лиц (школьников, студентов), охваченных профилактическими медицинскими осмотрами с целью раннего выявления незаконного потребления наркотических средств (ед.)			8700	2800	0	994	0	1806				
5.2.	Мероприятие 05.02 Проведение антинаркотических мероприятий с использованием профилактических программ, одобренных Министерством образования Московской области	2023-2027	Итого:	0,0	0,0				0,0	0,0	0,0	0,0	УТБ (отдел по профилактике правонарушений)
		2023-2027	Средства бюджета городского округа Мытищи	0,0	0,0				0,0	0,0	0,0	0,0	
		2023-2027	Внебюджетные средства	0,0	0,0				0,0	0,0	0,0	0,0	
		2023-2027	X	Всего:	Итого 2023 год	В том числе по кварталам				4	4	0	
				I	II	III	IV						
	Количество внедренных в учебный план образовательных организаций профилактических программ антинаркотической направленности (ед.)			12	4	1	1	1	1				
5.3.	Мероприятие 05.03 Обучение педагогов и волонтеров методикам проведения профилактических занятий с использованием программ, одобренных Министерством образования Московской области	2023-2027	Итого:	0,0	0,0				0,0	0,0	0,0	0,0	УТБ (отдел по профилактике правонарушений)
		2023-2027	Средства бюджета городского округа Мытищи	0,0	0,0				0,0	0,0	0,0	0,0	
		2023-2027	Внебюджетные средства	0,0	0,0				0,0	0,0	0,0	0,0	
		2023-2027	X	Всего:	Итого 2023 год	В том числе по кварталам				5	5	0	
				I	II	III	IV						
	Кол-во обученных педагогов и волонтеров методикам проведения профилактических занятий (ед.)			14	4	1	1	0	2				
5.4.	Мероприятие 05.04 Изготовление и размещение рекламы, агитационных материалов направленных на: информирование общественности и целевых групп профилактики о государственной стратегии, а также реализуемой профилактической деятельности в отношении наркомании; - формирования общественного мнения, направленного на изменение норм, связанных с поведением «риска», и пропаганду ценностей здорового образа жизни; - информирование о рисках, связанных с наркотиками; - стимулирование подростков и молодежи и их родителей к обращению за психологической и иной профессиональной помощью	2023-2027	Итого:	0,0	0,0				0,0	0,0	0,0	0,0	МАУ "ТВ Мытищи" (ИЦС)
		2023-2027	Средства бюджета Московской области	0,0	0,0				0,0	0,0	0,0	0,0	
		2023-2027	Средства бюджета городского округа Мытищи	0,0	0,0				0,0	0,0	0,0	0,0	
		2023-2027	Внебюджетные средства	0,0	0,0				0,0	0,0	0,0	0,0	
2023-2027	X	Всего:	Итого 2023 год	В том числе по кварталам				0	0	0	0		
				I	II	III	IV						
	Количество рекламных баннеров, агитационных материалов антинаркотической направленности (шт.)			0	0	0	0	0	0				
5.5.	Мероприятие 05.05 Организация и проведение на территории городского округа антинаркотических месячников, приуроченных к Международному дню борьбы с наркоманией и наркобизнесом и к проведению в образовательных организациях социально-психологического и медицинского тестирования	2023-2027	Итого:	0,0	0,0				0,0	0,0	0,0	0,0	УТБ (отдел по профилактике правонарушений)
		2023-2027	Средства бюджета городского округа Мытищи	0,0	0,0				0,0	0,0	0,0	0,0	
		2023-2027	Внебюджетные средства	0,0	0,0				0,0	0,0	0,0	0,0	
		2023-2027	X	Всего:	Итого 2023 год	В том числе по кварталам				0	0	0	
				I	II	III	IV						
	Ежегодное проведение мероприятий в рамках антинаркотических месячников (шт.)			0	0	0	0	0	0				

7	Основное мероприятие 07. Развитие похоронного дела	2023-2027	Итого:	281590,2	57544,6				56011,4	56011,4	56011,4	56011,4	МКУ ЦРС ГОМ (МЗ)
		2023-2027	Средства бюджета Московской области	22830,0	4566,0				4566,0	4566,0	4566,0	4566,0	
		2023-2027	Средства бюджета городского округа Мытищи	258760,2	52978,6				51445,4	51445,4	51445,4	51445,4	
		2023-2027	Внебюджетные средства	0,0	0,0				0,0	0,0	0,0	0,0	
7.1.	Мероприятие 07.01 Обустройство и восстановление воинских захоронений, расположенных на территории Московской области.	2023-2027	Итого:	0,0	0,0				0,0	0,0	0,0	0,0	МКУ ЦРС ГОМ
		2023-2027	Средства бюджета Московской области	0,0	0,0				0,0	0,0	0,0	0,0	
		2023-2027	Средства бюджета городского округа Мытищи	0,0	0,0				0,0	0,0	0,0	0,0	
		2023-2027	Внебюджетные средства	0,0	0,0				0,0	0,0	0,0	0,0	
	2023-2027	Количество восстановленных (ремонт, реставрация, благоустройство) воинских захоронений (шт.)	X	Всего:	Итого 2023 год	В том числе по кварталам							
			0	0	I	II	III	IV	0	0	0	0	
7.2.	Мероприятие 07.02 Реализация мероприятий по транспортировке умерших в морг, включая погрузо-разгрузочные работы, с мест обнаружения или происшествия для проведения судебно-медицинской экспертизы	2023-2027	Итого:	29134,5	5951,7				5795,7	5795,7	5795,7	5795,7	МКУ ЦРС ГОМ (МЗ)
		2023-2027	Средства бюджета Московской области	22830,0	4566,0				4566,0	4566,0	4566,0	4566,0	
		2023-2027	Средства бюджета городского округа Мытищи	6304,5	1385,7				1229,7	1229,7	1229,7	1229,7	
	2023-2027	Доля транспортировок умерших в морг с мест обнаружения или происшествия для производства судебно-медицинской экспертизы, произведенных в соответствии с установленными требованиями (процент)	%	Всего:	Итого 2023 год	В том числе по кварталам							
			100	100	I	II	III	IV	100	100	0	0	
7.3.	Мероприятие 07.03. Возмещение специализированной службе по вопросам похоронного дела стоимости услуг по погребению умерших, в части, превышающей размер возмещения, установленный законодательством РФ и МО	2023-2027	Итого:	0,0	0,0				0,0	0,0	0,0	0,0	МКУ ЦРС ГОМ
		2023-2027	Средства бюджета городского округа Мытищи	0,0	0,0				0,0	0,0	0,0	0,0	
	2023-2027	Результат не предусмотрен	X	Всего:	Итого 2023 год	В том числе по кварталам							
			0	0	I	II	III	IV	0	0	0	0	
7.4.	Мероприятие 07.04. Расходы на обеспечение деятельности (оказание услуг) в сфере похоронного дела	2023-2027	Итого:	52188,0	10437,6				10437,6	10437,6	10437,6	10437,6	МКУ ЦРС ГОМ (МЗ)
		2023-2027	Средства бюджета городского округа Мытищи	52188,0	10437,6				10437,6	10437,6	10437,6	10437,6	
	2023-2027	Доля заявлений по оказанию услуг в сфере погребения и похоронного дела, рассмотренных с нарушением срока от общего количества поданных заявлений (процент)	%	Всего:	Итого 2023 год	В том числе по кварталам							
			0	0	I	II	III	IV	0	0	0	0	
7.5.	Мероприятие 07.05 Оформление земельных участков под кладбищами в муниципальную собственность, включая создание новых кладбищ	2023-2027	Итого:	0,0	0,0				0,0	0,0	0,0	0,0	МКУ ЦРС ГОМ
		2023-2027	Средства бюджета городского округа Мытищи	0,0	0,0				0,0	0,0	0,0	0,0	
	2023-2027	Доля земельных участков под кладбищами, находящимися в ведении муниципального образования, оформленных в соответствии с действующим законодательством (процент)	%	Всего:	Итого 2023 год	В том числе по кварталам							
			90	90	I	II	III	IV	90	90	0	0	
7.6.	Мероприятие 07.06 Зимние и летние работы по содержанию мест захоронений, текущий и капитальный ремонт основных фондов	2023-2027	Итого:	200267,7	41155,3				39778,1	39778,1	39778,1	39778,1	МКУ ЦРС ГОМ (МЗ)
		2023-2027	Средства бюджета городского округа Мытищи	167042,6	33330,2				33428,1	33428,1	33428,1	33428,1	
				20000,0	4000,0				4000,0	4000,0	4000,0	4000,0	
				11095,1	3095,1				2000,0	2000,0	2000,0	2000,0	
				2130,0	730,0				350,0	350,0	350,0	350,0	
	2023-2027	Доля кладбищ, соответствующих требованиям Регионального стандарта, (Порядок деятельности общественных кладбищ и крематориев на территории Московской области, утвержденный постановлением Правительства Московской области от 30.12.2014 № 1178/52) (процент)	X	Всего:	Итого 2023 год	В том числе по кварталам							
			80	80	I	II	III	IV	80	80	0	0	
7.7.	Мероприятие 07.07 Содержание и благоустройство воинских, почетных, одиночных захоронений в случаях, если погребение осуществлялось за счет средств федерального бюджета, бюджета субъекта Российской Федерации или бюджетов муниципальных образований, а также иных захоронений и памятников, находящихся под охраной государства	2023-2027	Итого:	0,0	0,0				0,0	0,0	0,0	0,0	МКУ ЦРС ГОМ
		2023-2027	Средства бюджета городского округа Мытищи	0,0	0,0				0,0	0,0	0,0	0,0	
	2023-2027	Доля воинских, почетных, одиночных захоронений, содержание которых соответствует требованиям Регионального стандарта (Порядок деятельности общественных кладбищ и крематориев на территории Московской области, утвержденный постановлением Правительства Московской области от 30.12.2014 № 1178/52) (процент)	X	Всего:	Итого 2023 год	В том числе по кварталам							
			0	0	I	II	III	IV	0	0	0	0	

7.8.	Мероприятие 07.08 Содержание и благоустройство могил и надгробий Героев Советского Союза, Героев Российской Федерации или полных кавалеров ордена Славы при отсутствии близких родственников, если таковые могилы и надгробия имеются на территории кладбищ	2023-2027	Итого:	0,0	0,0				0,0	0,0	0,0	0,0	МКУ ЦРС ГОМ
		2023-2027	Средства бюджета городского округа Мытищи	0,0	0,0				0,0	0,0	0,0	0,0	
	Доля могил и надгробий Героев Советского Союза, Героев Российской Федерации или полных кавалеров ордена Славы при отсутствии близких родственников, содержание которых соответствует требованиям Регионального стандарта (Порядок деятельности общественных кладбищ и крематориев на территории Московской области, утвержденный постановлением Правительства Московской области от 30.12.2014 № 1178/52) (процент)	2023-2027	X	Всего:	Итого 2023 год	В том числе по кварталам							
				0	0	I	II	III	IV	0	0	0	0
7.9.	Мероприятие 07.09 Проведение инвентаризации мест захоронений	2023-2027	Итого:	0,0	0,0				0,0	0,0	0,0	0,0	МКУ ЦРС ГОМ
		2023-2027	Средства бюджета городского округа Мытищи	0,0	0,0				0,0	0,0	0,0	0,0	
	Доля зоны захоронения кладбищ, на которых проведена инвентаризация захоронений в соответствии с требованиями законодательства (процент)	2023-2027	X	Всего:	Итого 2023 год	В том числе по кварталам							
				100	100	100	100	100	100	100	100	0	0
Итого по подпрограмме 1:				Итого:	585224,3	148324,1				136593,3	100637,3	100637,3	100637,3
				Средства бюджета городского округа Мытищи	515256,3	117523,1				109519,3	96071,3	96071,3	96071,3
				Средства бюджета Московской области	69968,0	30801,0				27074,0	4566,0	4566,0	4566,0
				Внебюджетные средства	0,0	0,0				0,0	0,0	0,0	0,0

**7. Перечень мероприятий подпрограммы 2
«Обеспечение мероприятий по защите населения и территорий от чрезвычайных ситуаций»**

№ п/п	Мероприятие подпрограммы	Сроки исполнения мероприятия	Источники финансирования	Всего (тыс. руб.)	Объем финансирования по годам (тыс. руб.)					Ответственный за выполнение мероприятия подпрограммы			
					2023	2024	2025	2026	2027				
1	2	3	4	5	6	7	8	9	10	11			
1.	Основное мероприятие 01. Эксплуатация Системы-112 на территории муниципального образования	2023-2027	Итого:	0,0	0,0					МКУ Центр ГЗ Мытищи			
		2023-2027	Средства бюджета городского округа Мытищи	0,0	0,0								
1.1.	Мероприятие 01.01. Содержание и эксплуатация Системы-112	2023-2027	Итого:	0,0	0,0					МКУ Центр ГЗ Мытищи			
		2023-2027	Средства бюджета городского округа Мытищи	0,0	0,0								
	Обеспечено функционирование Системы-112, ед.	2023-2027	X	Всего:	Итого 2023 год	В том числе по кварталам							
				12	4	I	II	III	IV	4	4	0	0
1.2.	Мероприятие 01.03. Организация деятельности единых дежурно-диспетчерских служб	2023-2027	Итого:	0,0	0,0					МКУ Центр ГЗ Мытищи			
		2023-2027	Средства бюджета городского округа Мытищи	0,0	0,0								
	Закупка товаров, работ и услуг для организации деятельности единых дежурно-диспетчерских служб, ед.	2023-2027	X	Всего:	Итого 2023 год	В том числе по кварталам							
				54	18	I	II	III	IV	18	18	0	0
2.	Основное мероприятие 02. Создание резервов материальных ресурсов для ликвидации чрезвычайных ситуаций муниципального характера на территории Московской области	2023-2027	Итого:	500,0	500,0					УТБ (отдел по делам ГО и ЧС)			
		2023-2027	Средства бюджета городского округа Мытищи	500,0	500,0								
2.1.	Мероприятие 02.01. Формирование, хранение, использование и восполнение резервного фонда для ликвидации чрезвычайных ситуаций муниципального характера	2023-2027	Итого:	500,0	500,0					УТБ (отдел по делам ГО и ЧС)			
		2023-2027	Средства бюджета городского округа Мытищи	500,0	500,0								
	Приобретено материальных средств резервного фонда для ликвидации чрезвычайных ситуаций муниципального характера (по позициям), ед.	2023-2027	X	Всего:	Итого 2023 год	В том числе по кварталам							
				11	3	I	II	III	IV	4	4	0	0
3.	Основное мероприятие 03. Реализация мероприятий по подготовке населения и специалистов и должностных лиц в области гражданской обороны защиты населения и территорий от чрезвычайных ситуаций природного и техногенного характера	2023-2027	Итого:	1200,0	400,0					УТБ (отдел по делам ГО и ЧС)			
		2023-2027	Средства бюджета городского округа Мытищи	1200,0	400,0								
3.1.	Мероприятие 03.01. Подготовка должностных лиц по вопросам гражданской обороны и предупреждения и ликвидации чрезвычайных ситуаций	2023-2027	Итого:	1000,0	200,0					УТБ (отдел по делам ГО и ЧС)			
		2023-2027	Средства бюджета городского округа Мытищи	1000,0	200,0								
	Подготовлено должностных лиц, человек.	2023-2027	X	Всего:	Итого 2023 год	В том числе по кварталам							
				23	9	I	II	III	IV	7	7	0	0

2.	Основное мероприятие 02. Накопление, хранение и использование в целях гражданской обороны запасов материально-технических, продовольственных, медицинских и иных средств	2023-2027	Итого:	500,0	500,0				0,0	0,0	0,0	0,0	УТБ (отдел по делам ГО и ЧС)
		2023-2027	Средства бюджета городского округа Мытищи	500,0	500,0				0,0	0,0	0,0	0,0	
2.1.	Мероприятие 02.01. Формирование, хранение, использование и восполнение запасов материально-технических, продовольственных и иных средств в целях гражданской обороны	2023-2027	Итого:	500,0	500,0				0,0	0,0	0,0	0,0	УТБ (отдел по делам ГО и ЧС)
		2023-2027	Средства бюджета городского округа Мытищи	500,0	500,0				0,0	0,0	0,0	0,0	
	2023-2027	Приобретено материально-технических, продовольственных и иных средств, для целей гражданской обороны, ед.	X	Всего:	Итого 2023 год	В том числе по кварталам							
				8	2	0	0	2	0	3	3	0	0
3.	Основное мероприятие 03. Развитие и совершенствование материально-технической базы учреждений в сфере гражданской обороны и защиты населения и территорий от чрезвычайных ситуаций	2023-2027	Итого:	0,0	0,0				0,0	0,0	0,0	0,0	УТБ (отдел по делам ГО и ЧС)
		2023-2027	Средства бюджета городского округа Мытищи	0,0	0,0				0,0	0,0	0,0	0,0	
3.1.	Мероприятие 03.01. Обеспечение готовности объектов гражданской обороны	2023-2027	Итого:	0,0	0,0				0,0	0,0	0,0	0,0	УТБ (отдел по делам ГО и ЧС)
		2023-2027	Средства бюджета городского округа Мытищи	0,0	0,0				0,0	0,0	0,0	0,0	
	2023-2027	Количество объектов гражданской обороны, ед.	X	Всего:	Итого 2023 год	В том числе по кварталам							
				35	7	7	0	0	0	7	7	7	7
3.2.	Мероприятие 03.02. Проведение учений и тренировок по гражданской обороне	2023-2027	Итого:	0,0	0,0				0,0	0,0	0,0	0,0	УТБ (отдел по делам ГО и ЧС)
		2023-2027	Средства бюджета городского округа Мытищи	0,0	0,0				0,0	0,0	0,0	0,0	
	2023-2027	Количество проведенных тренировок и учений, ед.	X	Всего:	Итого 2023 год	В том числе по кварталам							
				46	18	5	5	4	4	14	14	0	0
3.3.	Мероприятие 03.03. Создание и содержание курсов гражданской обороны муниципального образования	2023-2027	Итого:	0,0	0,0				0,0	0,0	0,0	0,0	УТБ (отдел по делам ГО и ЧС)
		2023-2027	Средства бюджета городского округа Мытищи	0,0	0,0				0,0	0,0	0,0	0,0	
	2023-2027	Подготовлено работников организаций, чел.	X	Всего:	Итого 2023 год	В том числе по кварталам							
				19	5	1	4	0	0	7	7	0	0
3.4.	Мероприятие 03.04. Пропаганда знаний в области гражданской обороны	2023-2027	Итого:	0,0	0,0				0,0	0,0	0,0	0,0	МАУ ТВ "Мытищи"
		2023-2027	Средства бюджета городского округа Мытищи	0,0	0,0				0,0	0,0	0,0	0,0	
	2023-2027	Издано листовок, учебных пособий, журналов, ед.	X	Всего:	Итого 2023 год	В том числе по кварталам							
				3000	1000	200	300	300	200	1000	1000	0	0
3.5.	Мероприятие 03.05. Подготовка безопасных районов для размещения населения, материальных и культурных ценностей, подлежащих эвакуации	2023-2027	Итого:	0,0	0,0				0,0	0,0	0,0	0,0	УТБ (отдел по делам ГО и ЧС)
		2023-2027	Средства бюджета городского округа Мытищи	0,0	0,0				0,0	0,0	0,0	0,0	
	2023-2027	Количество подготовленных безопасных районов для размещения населения, материальных и культурных ценностей, подлежащих эвакуации, ед.	X	Всего:	Итого 2023 год	В том числе по кварталам							
				0	0	0	0	0	0	0	0	0	0
Итого по подпрограмме 3:			Итого:	7848,6	2248,6				1400,0	1400,0	1400,0	1400,0	
			Средства бюджета городского округа Мытищи	7848,6	2248,6				1400,0	1400,0	1400,0	1400,0	

**9. Перечень мероприятий подпрограммы 4
«Обеспечение пожарной безопасности на территории муниципального образования Московской области»**

№ п/п	Мероприятие подпрограммы	Сроки исполнения мероприятия	Источники финансирования	Всего (тыс. руб.)	Объем финансирования по годам (тыс. руб.)					Ответственный за выполнение мероприятия подпрограммы				
					2023	2024	2025	2026	2027					
1	2	3	4	5	6	7	8	9	10	11				
1.	Основное мероприятие 01. Повышение степени пожарной безопасности на территории муниципального образования Московской области	2023-2027	Итого:	37724,8	26804,8					2730,0	2730,0	2730,0	2730,0	УТБ (отдел по делам ГО и ЧС)
		2023-2027	Средства бюджета городского округа Мытищи	37724,8	26804,8					2730,0	2730,0	2730,0	2730,0	
1.1.	Мероприятие 01.01. Первичные меры пожарной безопасности на территории муниципального образования	2023-2027	Итого:	0,0	0,0					0,0	0,0	0,0	0,0	УТБ (отдел по делам ГО и ЧС)
		2023-2027	Средства бюджета городского округа Мытищи	0,0	0,0					0,0	0,0	0,0	0,0	
	2023-2027	Количество выполненных мероприятий по первичным мерам пожарной безопасности, ед.	X	Всего:	Итого 2023 год	В том числе по кварталам								
				21	7	7	0	0	0	7	7	0	0	
1.2.	Мероприятие 01.02. Содержание пожарных гидрантов, обеспечение их исправного состояния и готовности к забору воды в любое время года	2023-2027	Итого:	0,0	0,0					0,0	0,0	0,0	0,0	УТБ
		2023-2027	Средства бюджета городского округа Мытищи	0,0	0,0					0,0	0,0	0,0	0,0	МКУ "ТУ "Федоскино" (МЗ)
	2023-2027	Количество пожарных гидрантов в готовности к забору воды в любое время года, ед.	X	Всего:	Итого 2023 год	В том числе по кварталам								
				923	923	923	0	0	0	923	923	923	923	УТБ

1.3.	Мероприятие 01.03. Создание, содержание пожарных водоемов и создание условий для забора воды из них в любое время года (обустройство подъездов с площадками с твердым покрытием для установки пожарных автомобилей)	2023-2027	Итого:	5266,4	666,4				1150,0	1150,0	1150,0	1150,0	УТБ	
		2023-2027		4016,4	416,4				900,0	900,0	900,0	900,0	МКУ "ТУ "Федоскино"	
		2023-2027	Средства бюджета городского округа Мытищи	1250,0	250,0				250,0	250,0	250,0	250,0	МКУ "ТУ "Пироговский"	
	Количество пожарных водоемов, ед.	2023-2027	X	Всего:	Итого 2023 год	В том числе по кварталам								
				17	I	II	III	IV	17	17	17	17		
1.4.	Мероприятие 01.04. Оснащение и содержание пожарных извещателей в жилых помещениях, занимаемых малообеспеченными гражданами, малообеспеченными или многодетными семьями Московской области	2023-2027	Итого:	0,0	0,0				0,0	0,0	0,0	0,0	УТБ (отдел по делам ГО и ЧС)	
		2023-2027	Средства бюджета городского округа Мытищи	0,0	0,0				0,0	0,0	0,0	0,0		
	Количество работающих извещателей, ед.	2023-2027	X	Всего:	Итого 2023 год	В том числе по кварталам								
				480	480	I	II	III	IV	480	480	0		0
1.5.	Мероприятие 01.05. Содержание в исправном состоянии средств обеспечения пожарной безопасности жилых и общественных зданий, находящихся в муниципальной собственности	2023-2027	Итого:	0,0	0,0				0,0	0,0	0,0	0,0	УТБ (отдел по делам ГО и ЧС)	
		2023-2027	Средства бюджета городского округа Мытищи	0,0	0,0				0,0	0,0	0,0	0,0		
	Количество средств обеспечения пожарной безопасности жилых и общественных зданий, находящихся в муниципальной собственности, ед.	2023-2027	X	Всего:	Итого 2023 год	В том числе по кварталам								
				0	0	I	II	III	IV	0	0	0		0
1.6.	Мероприятие 01.06. Организация обучения населения мерам пожарной безопасности	2023-2027	Итого:	1000,0	200,0				200,0	200,0	200,0	200,0	УТБ (отдел по делам ГО и ЧС)	
		2023-2027	Средства бюджета городского округа Мытищи	1000,0	200,0				200,0	200,0	200,0	200,0		
	Количество обученного населения мерам пожарной безопасности, чел.	2023-2027	X	Всего:	Итого 2023 год	В том числе по кварталам								
				0	0	I	II	III	IV	0	0	0		0
1.7.	Мероприятие 01.07. Пропаганда в области пожарной безопасности, содействие распространению пожарно-технических знаний	2023-2027	Итого:	104,0	104,0				0,0	0,0	0,0	0,0	МАУ "ТВ Мытищи"	
		2023-2027	Средства бюджета городского округа Мытищи	104,0	104,0				0,0	0,0	0,0	0,0		
	Издано листовок, учебных пособий, журналов, ед.	2023-2027	X	Всего:	Итого 2023 год	В том числе по кварталам								
				9000	3000	I	II	III	IV	3000	3000	0		0
1.8.	Мероприятие 01.08. Дополнительные мероприятия в условиях особого противопожарного режима	2023-2027	Итого:	1124,2	644,2				120,0	120,0	120,0	120,0	МКУ "ТУ "Федоскино"	
		2023-2027	Средства бюджета городского округа Мытищи	1124,2	644,2				120,0	120,0	120,0	120,0		
	Количество мероприятий в условиях особого противопожарного режима, ед.	2023-2027	X	Всего:	Итого 2023 год	В том числе по кварталам								
				72	24	I	II	III	IV	24	24	0		0
1.9.	Мероприятие 01.10. Поддержание общественных объединений добровольной пожарной охраны	2023-2027	Итого:	4400,0	880,0				880,0	880,0	880,0	880,0	МКУ "ТУ "Пироговский"	
		2023-2027	Средства бюджета городского округа Мытищи	4400,0	880,0				880,0	880,0	880,0	880,0		
	Количество поддерживаемых общественных объединений добровольной пожарной охраны, ед.	2023-2027	X	Всего:	Итого 2023 год	В том числе по кварталам								
				15	5	I	II	III	IV	5	5	0		0
1.10.	Мероприятие 01.11. Опашка территорий по границам населенных пунктов муниципальных образований Московской области	2023-2027	Итого:	1675,0	155,00				380,0	380,0	380,0	380,0	УТБ	
		2023-2027	Средства бюджета городского округа Мытищи	475,0	155,00				80,0	80,0	80,0	80,0	МКУ "ТУ "Пироговский"	
		2023-2027	Средства бюджета городского округа Мытищи	1200,0	0,0				300,0	300,0	300,0	300,0	МКУ "ТУ "Федоскино"	
	Работы по опашке территорий по границам населенных пунктов муниципальных образований Московской области, ед.	2023-2027	км	Всего:	Итого 2023 год	В том числе по кварталам								
			3,75	1,25	I	II	III	IV	1,25	1,25	0	0		
1.11.	Мероприятие 01.12. Финансовое обеспечение мероприятий по созданию и эксплуатации объектов противопожарной службы	2023-2027	Итого:	0,0	0,0				0,0	0,0	0,0	0,0	УКС	
		2023-2027	Средства бюджета городского округа Мытищи	0,0	0,0				0,0	0,0	0,0	0,0		
	Создана инфраструктура для обеспечения противопожарной безопасности в муниципальных образованиях Московской области, ед. 2023-2027	2023-2027	X	Всего:	Итого 2023 год	В том числе по кварталам								
				0	0	I	II	III	IV	0	0	0		0
1.12.	Мероприятие 01.13. Проведение работ по возведению пожарного депо из быстровозводимой модульной конструкции полной заводской готовности, по подведению внешних инженерных сетей и по благоустройству, прилегающей к пожарному депо территории	2023-2027	Итого:	24155,2	24155,2				0,0	0,0	0,0	0,0	УКС	
		2023-2027	Средства бюджета городского округа Мытищи	24155,2	24155,2				0,0	0,0	0,0	0,0		
	Количество объектов, по которым проведены работы по возведению пожарного депо, по подведению внешних инженерных сетей, по благоустройству, прилегающей к пожарному депо территории, ед.	2023-2027	X	Всего:	Итого 2023 год	В том числе по кварталам								
				1	0	I	II	III	IV	1	0	0		0
Итого по подпрограмме 4:			Итого:	37724,8	26804,8				2730,0	2730,0	2730,0	2730,0		
			Средства бюджета городского округа Мытищи	37724,8	26804,8				2730,0	2730,0	2730,0	2730,0		

10. Перечень мероприятий подпрограммы 5
«Обеспечение безопасности населения на водных объектах, расположенных на территории муниципального образования Московской области»

№ п/п	Мероприятие подпрограммы	Сроки исполнения мероприятия	Источники финансирования	Всего (тыс. руб.)	Объем финансирования по годам (тыс. руб.)					Ответственный за выполнение мероприятия подпрограммы	
					2023	2024	2025	2026	2027		
1	2	3	4	5	6	7	8	9	10	11	
1.	Основное мероприятие 01. Выполнение мероприятий по безопасности населения на водных объектах, расположенных на территории Московской области	2023-2027	Итого:	26659,6	4659,6	5500,0	5500,0	5500,0	5500,0	УТБ (отдел по делам ГО и ЧС)	
		2023-2027	Средства бюджета городского округа Мытищи	26659,6	4659,6	5500,0	5500,0	5500,0	5500,0		
		2023-2027	Внебюджетные средства	0,0	0,0	0,0	0,0	0,0	0,0		
1.1.	Мероприятие 01.01. Осуществление мероприятий по обеспечению безопасности людей на водных объектах, охране их жизни и здоровья (оплата работы спасательного поста, в том числе в межквартальный период)	2023-2027	Итого:	24078,8	4078,8	5000,0	5000,0	5000,0	5000,0	УТБ (отдел по делам ГО и ЧС)	
		2023-2027	Средства бюджета городского округа Мытищи	24078,8	4078,8	5000,0	5000,0	5000,0	5000,0		
		2023-2027	Внебюджетные средства	0,0	0,0	0,0	0,0	0,0	0,0		
	2023-2027	Организация мероприятий по обеспечению безопасности людей на водных объектах. Заключение муниципального контракта на оказание услуг по обеспечению безопасности жизни и здоровья граждан на водных объектах городского округа Мытищи Московской области в 2023 году, ед.	Х	Всего:	Итого 2023 год	В том числе по кварталам				УТБ (отдел по делам ГО и ЧС)	
		3	1	0	1	0	0	1	1		0
1.2.	Мероприятие 01.02. Создание безопасных мест отдыха для населения на водных объектах	2023-2027	Итого:	2580,8	580,8	500,0	500,0	500,0	500,0	МБУ "Леспаркхоз" (ИЦС)	
		2023-2027	Средства бюджета городского округа Мытищи	2050,0	50,0	500,0	500,0	500,0	500,0		
				280,8	280,8	0,0	0,0	0,0	0,0		
				250,0	250,0	0,0	0,0	0,0	0,0		
	2023-2027	Внебюджетные средства	0,0	0,0	0,0	0,0	0,0	0,0	0,0		
2023-2027	Благоустройство места отдыха у воды в части касающейся безопасности населения, закупка оборудования для спасательного поста на воде, установление аншлагов, оплата договоров с АСФ (АСС) для организации безопасности на муниципальных пляжах, в том числе проведение лабораторных исследований воды и почвы, ед.	Х	Всего:	Итого 2023 год	В том числе по кварталам				МБУ "Леспаркхоз" (ИЦС)		
		3	1	0	1	0	0	1		1	0
1.3.	Мероприятие 01.03. Обучение населения, прежде всего детей, плаванию и приемам спасания на воде	2023-2027	Итого:	0,0	0,0	0,0	0,0	0,0	0,0	УТБ (отдел по делам ГО и ЧС)	
		2023-2027	Средства бюджета городского округа Мытищи	0,0	0,0	0,0	0,0	0,0	0,0		
		2023-2027	Внебюджетные средства	0,0	0,0	0,0	0,0	0,0	0,0		
	2023-2027	Обучение населения, прежде всего детей, плаванию и приемам спасания на воде, ед.	Х	Всего:	Итого 2023 год	В том числе по кварталам					
		0	0	0	0	0	0	0	0	0	0
Итого по подпрограмме 5:			Итого:	26659,6	4659,6	5500,0	5500,0	5500,0	5500,0		
			Средства бюджета городского округа Мытищи	26659,6	4659,6	5500,0	5500,0	5500,0	5500,0		
			Внебюджетные средства	0,0	0,0	0,0	0,0	0,0	0,0		

11. Перечень мероприятий подпрограммы 6 «Обеспечивающая подпрограмма»

№ п/п	Мероприятие подпрограммы	Сроки исполнения мероприятия	Источники финансирования	Всего (тыс. руб.)	Объем финансирования по годам (тыс. руб.)					Ответственный за выполнение мероприятия подпрограммы
					2023	2024	2025	2026	2027	
1	2	3	4	5	6	7	8	9	10	11
1.	Основное мероприятие 01. Создание условий для реализации полномочий органов местного самоуправления	2023-2027	Итого:	260849,5	52169,9	52169,9	52169,9	52169,9	52169,9	МКУ Центр ГЗ Мытищи
		2023-2027	Средства бюджета городского округа Мытищи	260849,5	52169,9	52169,9	52169,9	52169,9	52169,9	
1.1.	Мероприятие 01.01. Обеспечение деятельности муниципального учреждения «Единая дежурная диспетчерская служба муниципального образования Московской области»	2023-2027	Итого:	260849,5	52169,9	52169,9	52169,9	52169,9	52169,9	МКУ Центр ГЗ Мытищи
		2023-2027	Средства бюджета городского округа Мытищи	260849,5	52169,9	52169,9	52169,9	52169,9	52169,9	
1.2.	Мероприятие 01.02. Обеспечение деятельности муниципального учреждения в сфере спасения населения и экстренного реагирования на чрезвычайные ситуации (аварийно-спасательные формирования органов местного самоуправления муниципального образования Московской области)	2023-2027	Итого:	0,0	0,0	0,0	0,0	0,0	0,0	МКУ Центр ГЗ Мытищи
		2023-2027	Средства бюджета городского округа Мытищи	0,0	0,0	0,0	0,0	0,0	0,0	
Итого по подпрограмме 6:			Итого:	260849,5	52169,9	52169,9	52169,9	52169,9	52169,9	
			Средства бюджета городского округа Мытищи	260849,5	52169,9	52169,9	52169,9	52169,9	52169,9	

Итого по программе:	Итого:	971492,8	243799,2	208890,4	172934,4	172934,4	172934,4
	Средства бюджета городского округа Мытищи	901524,8	214603,2	181816,4	168368,4	168368,4	168368,4
	Средства бюджета Московской области	69968,0	29196,0	27074,0	4566,0	4566,0	4566,0
	Внебюджетные средства	0,0	0,0	0,0	0,0	0,0	0,0

12. Методика расчета значений целевых показателей реализации муниципальной программы «Безопасность и обеспечение безопасности жизнедеятельности» на 2023- 2027 годы

№ п/п	Наименование показателя	Единица измерения	Порядок расчета	Источник данных	Периодичность представления
1	2	3	4	5	6
1	Макропоказатель Снижение общего количества преступлений, совершенных на территории муниципального образования, не менее чем на 3 % ежегодно	кол-во преступлений	Значение показателя рассчитывается по формуле: $K_{птг} = K_{пгг} \times 0,97$, где: $K_{птг}$ – кол-во преступлений текущего года, $K_{пгг}$ – кол-во преступлений предыдущего года	Статистический сборник «Состояние преступности в Московской области» информационно-го центра Главного управления МВД России по Московской области	Ежеквартально
2	Увеличение доли социально значимых объектов (учреждений), оборудованных в целях антитеррористической защищенности средствами безопасности	процент	Значение показателя рассчитывается по формуле: $DOAZ = \frac{KOO + KOK + KOC}{OKCZO} \times 100$ где: DOAZ – доля объектов отвечающих, требованиям антитеррористической защищенности; KOO – количество объектов образования, отвечающих требованиям антитеррористической защищенности по итогам отчетного периода; KOK – количество объектов культуры, отвечающих требованиям антитеррористической защищенности по итогам отчетного периода; KOC – количество объектов спорта, отвечающих требованиям антитеррористической защищенности по итогам отчетного периода; OKCZO – общее количество социально значимых объектов	Ежеквартальные отчеты Администрации муниципального образования	Ежеквартально
3	Увеличение общего количества видеокамер, введенных в эксплуатацию в систему технологического обеспечения региональной общественной безопасности и оперативного управления «Безопасный регион», не менее чем на 5 % ежегодно	Кол-во камер, динамика в %	Значение показателя рассчитывается по формуле: $V_{бртг} = V_{брпг} \times 1,05$ где: V _{бртг} – кол-во видеокамер, подключенных к системе БР в текущем году, V _{брпг} – кол-во видеокамер, подключенных к системе БР в предыдущем году	Ежеквартальные отчеты Администрации муниципального образования	Ежеквартально
4	Снижение уровня вовлеченности населения в незаконный оборот наркотиков на 100 тыс. человек	человек на 100 тыс. населения	Значение показателя рассчитывается по формуле: $V_{нон} = \frac{Ч_{лсп} + Ч_{ладм}}{К_{жго}} \times 100\ 000$ где: V _{нон} – вовлеченность населения, в незаконный оборот наркотиков (случаев); Ч _{лсп} – число лиц, совершивших преступления, связанные с незаконным оборотом наркотических средств, психотропных веществ и их прекурсоров или аналогов, сильнодействующих веществ, растений (либо их частей), содержащих наркотические средства или психотропные вещества либо их прекурсоры, новых потенциально опасных психоактивных веществ (строка 1, раздел 2, 1-МВ-НОН); Ч _{ладм} – число лиц, в отношении которых составлены протоколы об административных правонарушениях (строка 1, раздел 4, 4-МВ-НОН); К _{жго} – количество жителей городского округа	Ежеквартально. Формы межведомственной статистической отчетности 1-МВ-НОН и 4-МВ-НОН к Приказу ФСКН Росси, Генеральной прокуратуры Российской Федерации, Следственного комитета Российской Федерации, МВД России, Министерства обороны Российской Федерации, Минздрава России, Минобрнауки России, ФСБ России, ФСИН России, ФТС России от 2 ноября 2015 года, №389/536/98/1041/668/779БН/1280/663/990/2206, данные из статистического сборника «Численность и состав населения Московской области»	Ежеквартально
5	Снижение уровня криминогенности наркомании на 100 тыс. человек	человек на 100 тыс. населения	Значение показателя рассчитывается по формуле: $K_{н} = \frac{Ч_{лсп} + Ч_{ладм}}{К_{жго}} \times 100\ 000$ где: K _н – криминогенность наркомании (случаев); Ч _{лсп} – число потребителей наркотических средств и психотропных веществ из общего числа лиц, совершивших преступления (строка 43, раздел 2, 1-МВ-НОН); Ч _{ладм} – число лиц, совершивших административные правонарушения, связанные с потреблением наркотических средств, психотропных веществ, новых потенциально опасных психоактивных веществ, или в состоянии наркотического опьянения (строка 24, раздел 4, 4-МВ-НОН); К _{жго} – количество жителей городского округа	Ежеквартально. Формы межведомственной статистической отчетности 1-МВ-НОН и 4-МВ-НОН к Приказу ФСКН Росси, Генеральной прокуратуры Российской Федерации, Следственного комитета Российской Федерации, МВД России, Министерства обороны Российской Федерации, Минздрава России, Минобрнауки России, ФСБ России, ФСИН России, ФТС России от 2 ноября 2015 года, № 389/536/98/1041/668/779БН/1280/663/990/2206, данные из статистического сборника «Численность и состав населения населения Московской области»	Ежеквартально
6	Доля кладбищ, соответствующих требованиям Регионального стандарта	процент	$D_{рс} = \frac{K_{лрс}}{K_{лобщ}} \times K_{с} \times 100\ %$, где: D _{рс} – доля кладбищ, соответствующих требованиям Регионального стандарта, %; K _{лрс} – количество кладбищ, соответствующих требованиям Регионального стандарта по итогам рассмотрения вопроса на заседании МВК, ед.; K _{лобщ} – общее количество кладбищ на территории городского округа, ед.; K _с – повышающий (стимулирующий) коэффициент, равный 1,1. Данный коэффициент применяется при наличии на территории городского округа от 30 и более кладбищ, из которых не менее 50% соответствуют требованиям Регионального стандарта. При применении повышающего (стимулирующего) коэффициента K _с итоговое значение показателя D _{рс} не может быть больше 100 %. *для городских округов, не имеющих кладбищ на своей территории, учитывается количество кладбищ, на которых в соответствии с заключенными соглашениями осуществляются захоронения умерших жителей данных городских округов.	Данные муниципальных образований Московской области	Ежеквартально
7	Сокращение среднего времени совместного реагирования нескольких экстренных оперативных служб на обращения населения по единому номеру «112» на территории муниципального образования Московской области	минуты	Значение показателя рассчитывается по формуле: $C = T_{п} + T_{о} + T_{к} + T_{и} + T_{н} + T_{в} + T_{м}$, где: C – среднее время совместного реагирования нескольких экстренных оперативных служб после введения в эксплуатацию системы обеспечения вызова по единому номеру «112», в минутах; T _п – среднее время приема обращения от заявителя по единому номеру «112» о происшествии и/или чрезвычайной ситуации, в минутах; T _о – среднее время опроса заявителя по единому номеру «112» о происшествии и/или чрезвычайной ситуации, в минутах; T _к – среднее время передачи карточки происшествия в экстренные оперативные службы, в минутах; T _и – среднее время опроса заявителя о происшествии и/или чрезвычайной ситуации в экстренной оперативной службе, в минутах; T _н – среднее время назначения экипажей экстренных оперативных служб, в минутах; T _в – среднее время выезда экипажей экстренных оперативных служб к месту происшествия и/или чрезвычайной ситуации, в минутах; T _м – среднее время прибытия к месту происшествия и/или чрезвычайной ситуации экипажей экстренных оперативных служб, в минутах	Модуль формирования отчетов учета времени реагирования экстренных оперативных служб системы обеспечения вызова экстренных служб по единому номеру «112» на территории Московской области, утвержденной постановлением Правительства Московской области от 25.02.2016 № 143/5 «Об утверждении Положения о системе обеспечения вызова экстренных оперативных служб по единому номеру «112» на территории Московской области»	Ежеквартально

8	Укомплектованность резервов материальных ресурсов для ликвидации чрезвычайных ситуаций муниципального характера	процент	<p>Укомплектованность резервов материальных ресурсов (Y) для ликвидации чрезвычайных ситуаций муниципального характера рассчитывается по формуле:</p> $Y = \frac{\sum Y_i}{n} = \frac{Y_1 + Y_2 + \dots + Y_n}{n},$ <p>где:</p> <p>$\sum Y_i$ - сумма показателей степени обеспеченности материальных ресурсов для ликвидации чрезвычайных ситуаций муниципального характера по всем разделам номенклатуры, в процентах;</p> <p>Y_i (Y_1, Y_2, \dots, Y_n) - сумма показателей степени обеспеченности материальных ресурсов для ликвидации чрезвычайных ситуаций муниципального характера по каждому разделу номенклатуры, в процентах;</p> <p>n - количество разделов номенклатуры.</p> $Y_i = \frac{\sum X_k}{k} = \frac{X_1 + X_2 + \dots + X_k}{k},$ <p>где:</p> <p>$\sum X_k$ - сумма показателей степени обеспеченности материальных ресурсов для ликвидации чрезвычайных ситуаций муниципального характера по каждой позиции в разделе номенклатуры, в процентах;</p> <p>X_k (X_1, X_2, \dots, X_k) - показатели степени обеспеченности материальных ресурсов для ликвидации чрезвычайных ситуаций муниципального характера по каждой позиции в разделе номенклатуры, в процентах;</p> <p>k - количество позиций в разделе номенклатуры.</p>	Номенклатура и объемы резервов материальных ресурсов муниципального образования Московской области для ликвидации чрезвычайных ситуаций муниципального характера утвержденная муниципальным правовым актом и отчеты об укомплектованности.	Ежеквартально
9	Доля населения, проживающего или осуществляющего хозяйственную деятельность в границах зоны действия технических средств оповещения (электрических, электронных сирен и мощных акустических систем) муниципальной автоматизированной системы централизованного оповещения	процент	<p>Значение показателя рассчитывается по формуле:</p> $P_{сп} = N_{охасп} / N_{нас} \times 100\%,$ <p>где:</p> <p>$P_{сп}$ - доля населения, проживающего или осуществляющего хозяйственную деятельность в границах зоны действия технических средств оповещения (электрических, электронных сирен и мощных акустических систем) МАСЦО Московской области;</p> <p>$N_{охасп}$ - количество населения муниципального образования, охваченного техническими средствами оповещения (электрическими, электронными сиренами и мощными акустическими системами) МАСЦО Московской области (тыс. чел.);</p> <p>$N_{нас}$ - количество населения муниципального образования Московской области (тыс. чел.)</p>	<p>Данные по численности населения муниципального образования учитываются из статистических сведений, официально опубликованных Территориальным органом Федеральной службы государственной статистики по Московской области, на расчетный период с учетом данных Всероссийской переписи населения.</p> <p>Данные по численности населения муниципального образования, охваченного техническими средствами оповещения (электрическими, электронными сиренами и мощными акустическими системами) МАСЦО Московской области, определяется по результатам комплексных проверок готовности МАСЦО Московской области.</p>	Ежеквартально
10	Обеспеченность населения средствами индивидуальной защиты, медицинскими средствами индивидуальной защиты	процент	<p>Обеспеченность (Y) населения средствами индивидуальной защиты, медицинскими средствами индивидуальной защиты рассчитывается по формуле:</p> $Y = \frac{Y_1 + Y_2}{2},$ <p>где:</p> <p>Y_1 - сумма показателей обеспеченности населения средствами индивидуальной защиты по каждой позиции номенклатуры, в процентах;</p> <p>Y_2 - сумма показателей обеспеченности населения медицинскими средствами индивидуальной по каждой позиции номенклатуры, в процентах.</p> $Y_i = \frac{\sum X_k}{k} = \frac{X_1 + X_2 + \dots + X_k}{k},$ <p>где:</p> <p>$\sum X_k$ - сумма показателей обеспеченности населения средствами индивидуальной защиты, медицинскими средствами индивидуальной по каждой позиции в разделе номенклатуры, в процентах;</p> <p>X_k (X_1, X_2, \dots, X_k) - показатели обеспеченности населения средствами индивидуальной защиты, медицинскими средствами индивидуальной по каждой позиции в разделе номенклатуры, в процентах;</p> <p>k - количество позиций в разделе номенклатуры.</p>	<p>Фактический объем запасов материально-технических, продовольственных, медицинских и иных средств в целях гражданской обороны (далее – материальных ресурсов) определяется на основании отчетов ГКУ Московской области «Мособлрезерв» о наличии и состоянии хранимых материальных ресурсов.</p> <p>Нормативный объем и номенклатура материальных ресурсов, утверждены постановлением Правительства Московской области от 22.11.2012 № 1481/42 «О создании и содержании запасов материально-технических, продовольственных, медицинских и иных средств в целях гражданской обороны».</p>	Ежеквартально
11	Обеспеченность населения защитными сооружениями гражданской обороны	процент	<p>Обеспеченность установленных категорий населения ЗС ГО, расположенными на территории Московской области:</p> $O_{НАС ЗСГО, МО} = \{ [N_{НАС ОБ У, МО} + (N_{НАС ОБ ПРУ, МО} + N_{НАС ОБ ЗП ПРУ, МО}) + (N_{НАС ОБ УКР, МО} + N_{НАС ОБ ЗП УКР, МО})] / (N_{НАС, У, МО} + N_{НАС ПРУ, МО} + N_{НАС УКР, МО}) \} * 100\%,$ <p>где:</p> <p>$O_{НАС ЗСГО, МО}$ - обеспеченность установленных категорий населения ЗС ГО, расположенными на территории муниципального образования, %;</p> <p>$N_{НАС ОБ У, МО}$ - численность установленных категорий населения, обеспеченного убежищами, расположенными на территории муниципального образования, чел.;</p> <p>$N_{НАС, У, МО}$ - численность установленных категорий населения, подлежащего укрытию в убежищах, расположенных на территории муниципального образования, чел.;</p> <p>$N_{НАС ОБ ПРУ, МО}$ - численность установленных категорий населения, обеспеченного ПРУ, расположенных на территории муниципального образования, чел.;</p> <p>$N_{НАС ОБ ЗП ПРУ, МО}$ - численность установленных категорий населения, подлежащего укрытию в ПРУ, чел.;</p> <p>$N_{НАС ОБ УКР, МО}$ - численность установленных категорий населения, обеспеченного укрытиями, расположенных на территории муниципального образования, чел.;</p> <p>$N_{НАС ОБ ЗП, МО}$ - численность установленных категорий населения, обеспеченного заглубленными помещениями и другими сооружениями подземного пространства, приспособляемыми под укрытия в период мобилизации и в военное время по планам наращивания инженерной защиты, на территории муниципального образования, чел.;</p> <p>$N_{НАС УКР, МО}$ - численность установленных категорий населения, подлежащего укрытию в укрытиях, чел.</p>	<p>В соответствии с Регламентом сбора и обмена информацией в области гражданской обороны (приложение 13 к Порядку разработки, согласования и утверждения планов гражданской обороны и защиты населения (планов гражданской обороны), утвержденному приказом МЧС России от 23.07.2020 № 216 ДСП (зарегистрирован в Минюсте России 30.04.2020 № 58257)</p>	Ежеквартально

12	Снижение числа погибших при пожарах	процент	<p>Значение показателя рассчитывается по формуле:</p> $C = \text{Ап.} / \text{Вп.} \times 100\%$ <p>где:</p> <p>С - процент снижения доли лиц, погибших на пожарах, произошедших на территории муниципального образования, за отчетный период;</p> <p>Ап. - количество лиц, погибших на пожарах, в отчетном периоде;</p> <p>Вп. - количество лиц, погибших на пожарах, в аналогичный базовый период 2019 года (в соответствии с Указом ПРФ от 16.10.2019 № 501 «О Стратегии в области развития гражданской обороны, защиты населения и территорий от чрезвычайных ситуаций, обеспечения пожарной безопасности и безопасности людей на водных объектах на период до 2030 года» и с учетом приказа МЧС России от 21.11.2008 № 714 «Об утверждении Порядка учета пожаров и их последствий» (в редакции приказа МЧС России от 17.11.2020 № 848 «О внесении изменений в Порядок учета пожаров и их последствий, утвержденный приказом МЧС России от 21 ноября 2008 г. № 714» базовым периодом является 2019 г.) (в 2019 году погибло на пожарах 417 человек)</p>	<p>Ежедневные статистические данные Государственного пожарного надзора МЧС России, приказ МЧС России от 21.11.2008 № 714 «Об утверждении Порядка учета пожаров и их последствий» (в редакции приказа МЧС России от 17.11.2020 № 848 «О внесении изменений в Порядок учета пожаров и их последствий, утвержденный приказом МЧС России от 21 ноября 2008 г. № 714») (зарегистрирован в Минюсте России 12.12.2008 № 12842)</p>	Ежеквартально
13	Прирост уровня безопасности людей на водных объектах, расположенных на территории Московской области	процент	<p>Значение показателя рассчитывается по формуле:</p> $V = F * 0,25 + H * 0,2 + P * 0,2 + J * 0,1 + G * 0,25$ <p>где</p> <p>F – увеличение количества оборудованных безопасных мест отдыха у воды, расположенных на территории муниципального образования Московской области, в том числе пляжей в соответствии с требованиями постановления Правительства Российской Федерации от 14.12.2006 № 769 «О порядке утверждения правил охраны жизни людей на водных объектах», Национальный стандарт Российской Федерации ГОСТ Р 58737-2019</p> $F = (L1 / L2 \times 100) - 100\%$ <p>где</p> <p>L1 – количество оборудованных безопасных мест массового отдыха на водных объектах, расположенных на территории муниципального образования Московской области, в том числе пляжей в соответствии с требованиями постановления Правительства Российской Федерации от 14.12.2006 № 769 «О порядке утверждения правил охраны жизни людей на водных объектах», Национальный стандарт Российской Федерации ГОСТ Р 58737-2019 за отчетный период времени;</p> <p>L2 – количество оборудованных безопасных мест массового отдыха на водных объектах, расположенных на территории муниципального образования Московской области, в том числе пляжей в соответствии с требованиями постановления Правительства Российской Федерации от 14.12.2006 № 769 «О порядке утверждения правил охраны жизни людей на водных объектах», Национальный стандарт Российской Федерации ГОСТ Р 58737-2019 за аналогичный отчетный период времени 2016 года (___ мест из них пляжей)</p> <p>H – Снижения количества происшествий на водных объектах, расположенных на территории муниципального образования Московской области</p> $H = 100\% - (Z1 / Z2 \times 100)$ <p>где</p> <p>Z1 – количество происшествий на водных объектах на территории расположенных на территории муниципального образования Московской области за отчетный период времени;</p> <p>Z2 – количество происшествий на водных объектах, расположенных на территории муниципального образования Московской области за аналогичный отчетный период времени 2016 года (___ чел.)</p> <p>P – снижение количества погибших, травмированных на водных объектах, расположенных на территории муниципального образования Московской области</p> $P = 100\% - (E1 / E2 \times 100)$ <p>где</p> <p>E1 – количества погибших, травмированных на водных объектах, расположенных на территории муниципального образования Московской области за отчетный период времени;</p> <p>E2 – количества погибших, травмированных на водных объектах, расположенных на территории муниципального образования Московской области за аналогичный отчетный период 2016 года (___ чел.)</p> <p>J – Снижение количества утонувших жителей муниципального образования Московской области</p> $J = 100\% - (F1 / F2 \times 100)$ <p>где</p> <p>F1 – количества утонувших жителей муниципального образования Московской области за отчетный период времени;</p> <p>F2 – количества утонувших жителей муниципального образования Московской области за аналогичный отчетный период 2016 года (___ чел.)</p> <p>G – увеличение количества несовершеннолетних прошедших подготовку (обучение) приемам само спасения, оказания первой помощи при утоплении и правилам поведения на воде</p> $G = (N1 / N2 \times 100) - 100\%$ <p>где</p> <p>N1 – количество несовершеннолетних прошедших подготовку (обучение) приемам само спасения, оказания первой помощи при утоплении и правилам поведения на воде за отчетный период времени;</p> <p>N2 – количество несовершеннолетних прошедших подготовку (обучение) приемам само спасения, оказания первой помощи при утоплении и правилам поведения на воде за аналогичный отчетный период времени 2016 года (___ чел.)</p> <p>При расчете показателя учитываются коэффициенты степени влияния составляющего показателя на достижение макропоказателя в целом.</p>	<p>По итогам мониторинга. Статистические данные по количеству утонувших на водных объектах согласно статистическим сведениям, официально опубликованным территориальным органом федеральной службы Государственной статистики по Московской области на расчетный период.</p> <p>Постановление Правительства Московской области от 28.09.2007 № 732/21 «О Правилах охраны жизни людей на водных объектах в Московской области»</p> <p>«Водный кодекс Российской Федерации» от 03.06.2006 № 74-ФЗ.</p> <p>По итогам мониторинга. Статистические данные по количеству утонувших на водных объектах согласно статистическим сведениям, официально опубликованным территориальным органом федеральной службы Государственной статистики по Московской области на расчетный период.</p> <p>Обучение организуется в соответствии с требованиями федеральных законов от 12.02.1998 № 28-ФЗ «О гражданской обороне» и от 21.12.1994 № 68-ФЗ «О защите населения и территорий от чрезвычайных ситуаций природного и техногенного характера», постановлений Правительства Российской Федерации от 04.09.2003 № 547 «О подготовке населения в области защиты от чрезвычайных ситуаций природного и техногенного характера» и от 02.11.2000 № 841 «Об утверждении Положения об организации обучения населения в области гражданской обороны», приказов и указаний Министерства Российской Федерации по делам гражданской обороны, чрезвычайным ситуациям и ликвидации последствий стихийных бедствий и осуществляется по месту работы</p>	Ежеквартально

13. Методика определения результатов выполнения мероприятий муниципальной программы «Безопасность и обеспечение безопасности жизнедеятельности» на 2023- 2027 годы

№ п/п	№ подпрограммы XX	№ основного мероприятия YY	№ мероприятия ZZ	Наименование результата	Единица измерения	Порядок определения значений
1	2	3	4	5	6	7
1	01	01	01	Количество мероприятий по профилактике терроризма	единицы	Значение показателя определяется по фактическому количеству проведенных мероприятий
2	01	01	03	Оборудование объектов (учреждений) пропускными пунктами, шлагбаумами, турникетами, средствами для принудительной остановки автотранспорта, металлическими дверями с взрывным глазком и домофоном. Установка и поддержание в исправном состоянии охранной сигнализации, в том числе систем внутреннего видеонаблюдения	единицы	Значение показателя определяется по фактическому количеству оборудованных объектов (учреждений) и поддержания их в исправном состоянии
3	01	02	02	Количество народных дружинников, получивших выплаты в соответствии с требованиями при расчете нормативов расходов бюджета	единицы	Значение показателя определяется по фактическому количеству народных дружинников, задействованных в мероприятиях по охране общественного порядка с участием УМВД

4	01	02	04	Количество дополнительных мероприятий по обеспечению правопорядка и безопасности граждан	единицы	Значение показателя определяется по фактическому количеству проведенных мероприятий
5	01	03	01	Количество мероприятий по профилактике терроризма в местах массового отдыха и скопления молодежи с целью выявления экстремистски настроенных лиц.	единицы	Значение показателя определяется по фактическому количеству проведенных мероприятий. Мероприятие выполняется в рамках муниципальных программ Управления образования Администрации городского округа Мытищи, Управления молодежной политики Администрации городского округа Мытищи, Управления культуры и туризма Администрации городского округа Мытищи.
6	01	03	02	Количество мероприятий по профилактике экстремизма	единицы	Значение показателя определяется по фактическому количеству проведенных мероприятий
7	01	03	03	Количество проведенных «круглых столов» по формированию толерантных межнациональных отношений	единицы	Значение показателя определяется по фактическому количеству проведенных мероприятий
8	01	03	04	Количество информационно-пропагандистских мероприятий по разъяснению сущности терроризма и его общественной опасности, а также формирование у граждан неприятия идеологии терроризма	единицы	Значение показателя определяется по фактическому количеству проведенных мероприятий
9	01	04	01	Количество видеокамер, установленных на территории городского округа в рамках муниципальных контрактов на оказание услуг по предоставлению видеонаблюдения для системы «Безопасный регион» в местах массового скопления людей, на детских игровых, спортивных площадках и социальных объектах (ед.) Подтверждающие материалы: ссылки на заключенные муниципальные контракты на сайте zakupki.gov.ru	единицы	Значение показателя определяется по фактическому количеству установленных видеокамер
10	01	04	02	Количество видеокамер, установленных на подъездах многоквартирных домов и подключенных к системе «Безопасный регион»	шт.	Значение показателя определяется по фактическому количеству установленных видеокамер
11	01	04	03	Сумма средств, затраченных на содержание оборудования системы «Безопасный регион» (видеокамеры, серверы, коммутационное и прочее оборудование и сети) в технически исправном состоянии, позволяющем осуществлять формирование, передачу и хранение видеoinформации в течение сроков, установленных распоряжением Главного управления региональной безопасности Московской области от 22.06.2022 № 26-ПУ	тыс.руб.	Значение показателя зависит от количества установленных видеокамер, серверов, коммутационного и прочего оборудования и сети
12	01	04	04	Количество видеокамер внешних систем видеонаблюдения, интегрированных в систему «Безопасный регион»	шт.	Значение показателя зависит от количества интегрированных видеокамер
13	01	04	07	Количество видеокамер, установленных исполнителем(ями) муниципального контракта(ов) на входных группах в подъезды многоквартирных домов	шт.	Значение показателя определяется по фактическому количеству установленных видеокамер
14	01	05	01	Увеличение числа лиц (школьников, студентов), охваченных профилактическими медицинскими осмотрами с целью раннего выявления незаконного потребления наркотических средств	единицы	Значение показателя определяется по фактическому количеству числа лиц (школьников, студентов), охваченных профилактическими медицинскими осмотрами
15	01	05	02	Количество внедренных в учебный план образовательных организаций профилактических программ антинаркотической направленности	единицы	Значение показателя определяется по фактическому количеству внедренных в учебный план образовательных организаций профилактических программ антинаркотической направленности
16	01	05	03	Количество обученных педагогов и волонтеров методикам проведения профилактических занятий	единицы	Значение показателя определяется по фактическому количеству обученных педагогов и волонтеров методикам проведения профилактических занятий
17	01	05	04	Количество рекламных баннеров, агитационных материалов антинаркотической направленности	единицы	Значение показателя определяется по фактическому количеству рекламных баннеров, агитационных материалов антинаркотической направленности
18	01	05	05	Ежегодное проведение мероприятий в рамках антинаркотических месячников	шт.	Значение показателя определяется по фактическому количеству проведенных мероприятий
19	01	07	01	Количество восстановленных (ремонт, реставрация, благоустройство) воинских захоронений	шт.	Значение показателя определяется по фактическому количеству восстановленных (ремонт, реставрация, благоустройство) воинских захоронений
20	01	07	02	Доля транспортировок умерших в морг с мест обнаружения или происшествия для производства судебно-медицинской экспертизы, произведенных в соответствии с установленными требованиями	процент	Значение показателя рассчитывается по формуле: $ДТ = \left(1 - \frac{Тн}{Тобщ}\right) \times 100\%$ где: ДТ - доля транспортировок умерших в морг с мест обнаружения или происшествия для производства судебно-медицинской экспертизы, произведенных в соответствии с установленными требованиями; Тн - количество транспортировок умерших в морг, по которым поступили обоснованные жалобы о нарушениях порядка осуществления транспортировки умерших в морг. Стандарта качества транспортировки умерших в морг либо выявлены нарушения контрольно-надзорными органами, органами местного самоуправления; Тобщ - общее фактическое количество осуществленных транспортировок умерших в морг
21	01	07	04	Доля заявлений по оказанию услуг в сфере погребения и похоронного дела, рассмотренных с нарушением регламентного срока от общего количества поданных заявлений	процент	$Дз = \frac{Зз}{Зобщ} \times Кпр \times 100 \%, \text{ где}$ Дз - доля заявлений, рассмотренных с нарушением регламентного срока, %; Зз - общее количество заявлений о предоставлении муниципальной услуги, рассмотренных с нарушением регламентного срока, ед.; Зобщ - общее количество поданных заявлений о предоставлении муниципальной услуги, ед.
22	01	07	05	Доля земельных участков под кладбищами, находящимися в ведении муниципального образования, оформленных в соответствии с действующим законодательством	процент	$Дз = \frac{Зз}{Зобщ} \times Кпр \times 100 \%, \text{ где}$ Дз - доля земельных участков под кладбищами, находящимися в ведении муниципального образования, оформленных в соответствии с действующим законодательством, %; Зз - количество земельных участков под кладбищами, оформленных в соответствии с действующим законодательством, ед.; Зобщ - общее количество земельных участков под кладбищами, ед.
23	01	07	06	«Доля кладбищ, соответствующих требованиям Регионального стандарта, (Порядок деятельности общественных кладбищ и крематориев на территории Московской области, утвержденный постановлением Правительства Московской области от 30.12.2014 № 1178/52)	процент	$Дрс = \frac{КЛрс}{КЛобщ^1} \times 100 \%, \text{ где}$ КЛрс - количество кладбищ, соответствующих требованиям Регионального стандарта ед.; КЛобщ - общее количество кладбищ на территории городского округа Мытищи, ед.;
24	01	07	07	Доля воинских захоронений, содержание которых соответствует требованиям Регионального стандарта (Порядок деятельности общественных кладбищ и крематориев на территории Московской области, утвержденный постановлением Правительства Московской области от 30.12.2014 № 1178/52)	процент	$Дрс = \frac{КЛрс}{КЛобщ^2} \times 100 \%, \text{ где}$ КЛрс - количество воинских, почетных, одиночных захоронений, содержание которых соответствует требованиям Регионального стандарта, ед.; КЛобщ - общее количество воинских захоронений на территории Городского округа Мытищи, ед.;

25	01	07	08	Доля могил и надгробий Героев Советского Союза, Героев Российской Федерации или полных кавалеров ордена Славы при отсутствии близких родственников, содержание которых соответствует требованиям Регионального стандарта (Порядок деятельности общественных кладбищ и крематориев на территории Московской области, утвержденный постановлением Правительства Московской области от 30.12.2014 № 1178/52)	процент	$\text{Дрс} = \frac{\text{КЛпрс}}{\text{КЛобш}^3} \times 100 \%, \text{ где}$ КЛпрс – количество могил и надгробий Героев Советского Союза, Героев Российской Федерации или полных кавалеров ордена Славы при отсутствии близких родственников, содержание которых соответствует требованиям Регионального стандарта, ед.; КЛобш – общее количество могил и надгробий Героев Советского Союза, Героев Российской Федерации или полных кавалеров ордена Славы при отсутствии близких родственников на территории Городского округа Мытищи, ед.;
26	01	07	09	Доля зоны захоронения кладбищ, на которых произведена инвентаризация захоронений в соответствии с требованиями законодательства	процент	$\text{Is} / \text{D} \times 100\% = \text{I}$ I - доля зоны захоронения кладбищ, на которых проведена инвентаризация захоронений в соответствии с требованиями законодательства, %; Is - площадь зоны захоронения, на которых проведена инвентаризация в электронном виде, га; D - общая площадь зоны захоронения на кладбищах муниципального образования
27	2	01	01.01	Обеспечено функционирование Системы-112	единица	Значение результата определяется согласно соблюдения коэффициента доступности Системы-112 в муниципальном образовании в соответствии с постановлением Правительства Московской области от 25.02.2016 № 143/5 «Об утверждении Положения о системе обеспечения вызова экстренных оперативных служб по единому номеру «112» на территории Московской области» и на основании данных полученных из аналитической системы Системы-112 Московской области.
28	2	01	01.02	Закупка товаров, работ и услуг для организации деятельности единых дежурно-диспетчерских служб	единица	Значение результата определяется суммарно по количеству заключенных и исполненных государственных контрактов.
29	2	02	02.01	Приобретено материальных средств резервного фонда для ликвидации чрезвычайных ситуаций муниципального характера (по позициям)	единица	Значение результата определяется суммарно по количеству приобретенных позиций материальных средств для резервного фонда в соответствии с утвержденной номенклатурой и объемами резерва материальных ресурсов муниципального образования для предупреждения и ликвидации чрезвычайных ситуаций природного и техногенного характера и на основании донесений о создании, наличии, использовании и восполнении резервов материальных ресурсов для ликвидации ЧС природного и техногенного характера в субъектах Российской Федерации и ФОИВ (1/РЕЗ ЧС), в соответствии с приказом МЧС России от 24.12.2019 № 777ДСП.
30	2	03	03.01	Подготовлено работников организации	человек	Значение результата определяется суммарно по количеству работников организаций, прошедших подготовку в области гражданской обороны на курсах гражданской обороны муниципального образования и/или в учебно-консультационных пунктах по гражданской обороне, на основании отчетов о количестве прошедших подготовку работников организаций.
31	2	03	03.02	Оборудовано учебно-консультационных пунктов	единица	Значение результата определяется на суммарно по количеству закупленного оборудования (мебели, инвентаря, аппаратуры, приборов, стендов и т.п.) для учебно-консультационных пунктов муниципального образования и на основании отчетов по заключенным и исполненным государственным контрактам.
32	2	03	03.03	Издано листовок, учебных пособий, журналов	единица	Значение результата определяется суммарно по количеству изданных (опубликованных) листовок, учебных пособий, журналов и на основании отчетов по заключенным и исполненным государственным контрактам.
33	2	03	03.04	Проведено учений, тренировок, смотр-конкурсов	единица	Значение определяется суммарно по количеству проведенных тренировок, учений и смотр-конкурсов, согласно Плана гражданской обороны и защиты населения муниципального образования, утвержденного в соответствии с Приказом МЧС России от 14.11.2008 № 687 «Об утверждении Положения об организации и ведении гражданской обороны в муниципальных образованиях и организациях» и на основании донесений о состоянии гражданской обороны и готовности к выполнению мероприятий по планам гражданской обороны и защиты населения, утвержденных МЧС России 17.06.2016 № 2-4-71-34-11.
34	2	04	04.01	Закупка товаров, работ и услуг для организации деятельности аварийно-спасательных формирований на территории муниципального образования	единица	Значение результата определяется суммарно по количеству заключенных и исполненных государственных контрактов.
35	2	05	05.01	Разработка проектного решения, закупка необходимого имущества, в том числе программного обеспечения, оплата услуги по представлению каналов связи, аренда площадей, ед.	единица	Значение результата определяется суммарно по количеству заключенных и исполненных государственных контрактов.
36	2	05	05.01.01	Количество структур, обеспечивающих общественную безопасность, правопорядок и безопасность среды обитания населения, осуществляемая г.о. Мытищи, в том числе с использованием современных ИКТ, обеспечивающая прогнозирование, мониторинг, предупреждение и ликвидацию возможных угроз, ед.	единица	Значение результата определяется суммарно по количеству структур, обеспечивающих общественную безопасность, правопорядок и безопасность среды обитания населения, осуществляемая г.о. Мытищи, в том числе с использованием современных ИКТ, обеспечивающая прогнозирование, мониторинг, предупреждение и ликвидацию возможных угроз
37	3	01	01.01	Обеспечена готовность технических средств оповещения	процент	Значение показателя рассчитывается по формуле: $\text{Кгтсо} = (\text{Нртсо} / \text{Нтсо}) \times 100\%,$ где: Кгтсо – коэффициент готовности технических средств оповещения МАСЦО (ТСО); Нртсо - количество работоспособных ТСО. Определяется по результатам комплексных проверок готовности МАСЦО (КПГ), проводимых комиссиями органов местного самоуправления муниципальных образований Московской области; Нтсо - количество ТСО, входящее в состав МАСЦО. Определяется согласно заключенным муниципальным контрактам (договорам) на оказание услуг по эксплуатационно-техническому обслуживанию оборудования МАСЦО на текущий год. Значение Кгтсо должно быть не ниже 90%.
38	3	01	01.02	Развернуты современные технические средства оповещения	единица	Общее количество развернутых современных технических средств оповещения определяется на основании исполненных муниципальных контрактов (договоров) на год. Количество развернутых современных технических средств оповещения должно быть не ниже указанного в Дорожной карте мероприятий по совершенствованию и поддержанию в постоянной готовности муниципальной автоматизированной системы централизованного оповещения населения городского округа Московской области на текущий год, утверждаемой главой городского округа.

39	3	02	02.01	Приобретено материально-технических, продовольственных и иных средств, для целей гражданской обороны	единица	Значение результата определяется суммарно по количеству приобретенных материально-технических, продовольственных и иных средств, для целей гражданской обороны в соответствии с утвержденной номенклатурой и объемами запасов материально-технических, продовольственных, медицинских и иных средств муниципального образования, создаваемых в целях решения задач гражданской обороны муниципального образования и на основании донесений о состоянии гражданской обороны и готовности к выполнению мероприятий по планам гражданской обороны и защиты населения, утвержденных МЧС России 17.06.2016 № 2-4-71-34-11.
40	3	03	03.01	Количество объектов гражданской обороны	единица	Значение определяется суммарно по количеству готовых к использованию по назначению защитных сооружений гражданской обороны созданных в соответствии с Постановлением Правительства Российской Федерации от 29.11.1999 № 1309 «О порядке создания убежищ и иных объектов гражданской обороны», на основании донесений о состоянии гражданской обороны и готовности к выполнению мероприятий по планам гражданской обороны и защиты населения, утвержденных МЧС России 17.06.2016 № 2-4-71-34-11.
41	3	03	03.02	Количество проведенных тренировок и учений	единица	Значение определяется суммарно по количеству проведенных тренировок и учений, согласно Плана гражданской обороны и защиты населения муниципального образования, утвержденного в соответствии с Приказом МЧС России от 14.11.2008 № 687 «Об утверждении Положения об организации и ведении гражданской обороны в муниципальных образованиях и организациях» и на основании донесений о состоянии гражданской обороны и готовности к выполнению мероприятий по планам гражданской обороны и защиты населения, утвержденных МЧС России 17.06.2016 № 2-4-71-34-11.
42	3	03	03.03	Подготовлено работников организаций	человек	Значение результата определяется суммарно по количеству работников организаций, прошедших подготовку в области гражданской обороны на курсах гражданской обороны муниципального образования и/или в учебно-консультационных пунктах по гражданской обороне, на основании отчетов о количестве прошедших подготовку работников организаций.
43	3	03	03.04	Издано (опубликовано) листовок, учебных пособий, журналов	единица	Значение результата определяется суммарно по количеству изданных (опубликованных) листовок, учебных пособий, журналов и на основании отчетов по заключенным и исполненным государственным контрактам.
44	3	03	03.05	Количество подготовленных безопасных районов для размещения населения, материальных и культурных ценностей, подлежащих эвакуации	единица	Значение результата определяется суммарно по количеству подготовленных безопасных районов для размещения населения, материальных и культурных ценностей, подлежащих эвакуации в соответствии с Приказом МЧС России от 14.11.2008 № 687 «Об утверждении Положения об организации и ведении гражданской обороны в муниципальных образованиях и организациях» и на основании донесений о состоянии гражданской обороны и готовности к выполнению мероприятий по планам гражданской обороны и защиты населения, утвержденных МЧС России 17.06.2016 № 2-4-71-34-11.
45	4	01	01.01	Количество выполненных мероприятий по первичным мерам пожарной безопасности	единица	Значение результата определяется суммарно по количеству выполненных мероприятий по первичным мерам пожарной безопасности в соответствии с Федеральными законами от 22.07.2008 № 123-ФЗ «Технический регламент о требованиях пожарной безопасности» и от 21.12.1994 № 69-ФЗ «О пожарной безопасности» и на основании отчетов по заключенным и исполненным государственным контрактам.
46	4	01	01.02	Количество пожарных гидрантов в готовности к забору воды в любое время года	единица	Значение результата определяется суммарно по количеству пожарных гидрантов в готовности к забору воды в любое время года и на основании отчетов по заключенным и исполненным государственным контрактам.
47	4	01	01.03	Количество пожарных водоемов	единица	Значение результата определяется суммарно по количеству пожарных водоемов готовых к забору воды в любое время года и на основании отчетов по заключенным и исполненным государственным контрактам.
48	4	01	01.04	Количество работающих извещателей	единица	Значение результата определяется суммарно по количеству работающих автономных дымовых пожарных извещателей, установленных в местах проживания многодетных семей и семей, находящихся в трудной жизненной ситуации и на основании отчетов по заключенным и исполненным государственным контрактам.
49	4	01	01.05	Количество средств обеспечения пожарной безопасности жилых и общественных зданий, находящихся в муниципальной собственности	единица	Значение результата определяется суммарно по количеству жилых и общественных зданий, находящихся в муниципальной собственности соответствующих требованиям пожарной безопасности установленными Федеральными законами от 21.12.1994 № 69-ФЗ «О пожарной безопасности» и от 22.07.2008 № 123-ФЗ «Технический регламент о требованиях пожарной безопасности» и на основании сведений, представленных органами осуществляющими Федеральный государственный пожарный надзор
50	4	01	01.06	Количество обученного населения мерам пожарной безопасности	человек	Значение результата определяется суммарно по количеству человек прошедших обучение по специальным программам и на основании отчета органа местного самоуправления
51	4	01	01.07	Издано листовок, учебных пособий, журналов	единица	Значение результата определяется суммарно по количеству изданных (опубликованных) листовок, учебных пособий, журналов и на основании отчетов по заключенным и исполненным государственным контрактам
52	4	01	01.08	Количество мероприятий в условиях особого противопожарного режима	единица	Значение результата определяется суммарно по количеству выполненных мероприятий в соответствии с Постановлением Правительства Российской Федерации от 16.09.2020 № 1479 «Об утверждении Правил противопожарного режима в Российской Федерации», утвержденного Плана подготовки муниципального образования к пожароопасному сезону и на основании сведений, представленных органами, осуществляющими Федеральный государственный пожарный надзор
53	4	01	01.10	Количество поддерживаемых общественных объединений добровольной пожарной охраны	единица	Значение результата определяется суммарно по количеству поддерживаемых общественных объединений добровольной пожарной охраны осуществляющих свою деятельность на территории муниципального образования и на основании выписки из Реестра общественных объединений по Московской области Главного управления МЧС России по Московской области.
54	4	01	01.11	Работы по опашке территорий по границам населенных пунктов муниципальных образований Московской области	единица	Значение результата определяется суммарно по количеству населенных пунктов, подверженных угрозе лесных пожаров и других ландшафтных (природных) пожаров, для обеспечения противопожарной безопасности которых созданы противопожарные минерализованные полосы и на основании сведений, представленных органами, осуществляющими Федеральный государственный пожарный надзор
55	4	01	01.12	Создана инфраструктура для обеспечения противопожарной безопасности в муниципальных образованиях Московской области	единица	Значение результата определяется на основании отчетов по исполнению Соглашений, заключаемых с органами местного самоуправления о предоставлении иного межбюджетного трансферта на проведение работ по возведению фундамента для пожарного депо из быстровозводимых модульных конструкций полной заводской готовности, подведению внешних инженерных сетей и благоустройству, прилегающей территории.

56	4	01	01.13	Количество объектов, по которым проведены работы по возведению пожарного депо, по подведению внешних инженерных сетей, по благоустройству, прилегающей к пожарному депо территории	единица	Значение результата определяется суммарно по количеству возведенных пожарных депо и на основании отчетов об исполнении Соглашения о реализации инвестиционного проекта.
55	5	01	01.01	Организация мероприятий по обеспечению безопасности людей на водных объектах. Заключение муниципального контракта на оказание услуг по обеспечению безопасности жизни и здоровья граждан на водных объектах городского округа Мытищи Московской области в 2023 году	единица	Значение результата определяется суммарно по количеству заключенных и исполненных государственных контрактов.
58	5	01	01.02	Благоустройство места отдыха у воды в части касающейся безопасности населения, закупка оборудования для спасательного поста на воде, установление аншлагов, оплата договоров с АСФ (АСС) для организации безопасности на муниципальных пляжах, в том числе проведение лабораторных исследований воды и почвы	единица	Значение результата определяется фактическими работами, проведенными по благоустройству мест отдыха у воды и проведению лабораторных исследований вода и почвы
59	5	01	01.03	Обучение населения, прежде всего детей, плаванию и приемам спасения на воде	единица	Значение результата определяется суммарно по количеству выполненных мероприятий по обучению населения плаванию и приемам спасения на воде»

**АДМИНИСТРАЦИЯ ГОРОДСКОГО ОКРУГА МЫТИЦЫ
МОСКОВСКОЙ ОБЛАСТИ
ПОСТАНОВЛЕНИЕ
04.09.2023 № 4501
г. Мытищи**

О внесении изменений в Административный регламент предоставления муниципальной услуги по оформлению родственных, почетных, воинских захоронений, созданных с 01 августа 2004 года по 30 июня 2020 года включительно, как семейные (родовые) захоронения

В соответствии с Федеральными законами от 12.01.1996 № 8-ФЗ «О погребении и похоронном деле», от 06.10.2003 № 131-ФЗ «Об общих принципах организации местного самоуправления в Российской Федерации», от 27.07.2010 № 210-ФЗ «Об организации предоставления государственных и муниципальных услуг», Законом Московской области от 17.07.2007 № 115/2007-ОЗ «О погребении и похоронном деле в Московской области», постановлением Правительства Московской области от 30.12.2022 № 1515/48 «О внесении изменений в Порядок оформления родственных, почетных, воинских захоронений, созданных с 1 августа 2004 года по 30 июня 2020 года включительно, превышающих установленный органами местного самоуправления муниципальных образований Московской области размер данных мест захоронений, как семейные (родовые) захоронения, и Методику расчета платы за часть земельного участка, превышающего установленный органами местного самоуправления муниципальных образований Московской области размер родственного, почетного, воинского захоронения», руководствуясь Уставом городского округа Мытищи Московской области,

ПОСТАНОВЛЯЮ:

1. Внести изменения в Административный регламент предоставления муниципальной услуги по оформлению родственных, почетных, воинских захоронений, созданных с 01 августа 2004 года по 30 июня 2020 года включительно, как семейные (родовые) захоронения, утвержденный постановлением Администрации городского округа Мытищи Московской области от 29.08.2022 № 3902 согласно приложению к настоящему постановлению.
2. Настоящее постановление подлежит официальному опубликованию в газете городского округа Мытищи «Официальные Мытищи» и размещению на официальном сайте органов местного самоуправления городского округа Мытищи.
3. Контроль за выполнением настоящего постановления возложить на первого заместителя Главы Администрации городского округа Мытищи О.А. Сотника.

**Глава городского округа Мытищи
Ю.О. КУПЕЦКАЯ**

**Приложение
к постановлению Администрации
городского округа Мытищи
от 04.09.2023 № 4501**

Изменения в Административный регламент предоставления муниципальной услуги по оформлению родственных, почетных, воинских захоронений, созданных с 01 августа 2004 года по 30 июня 2020 года включительно, как семейные (родовые) захоронения

1. В подразделе «5. Результат (предварительный результат) предоставления муниципальной услуги»:
 - 1.1. Подпункт 5.1.1 пункта 5.1 изложить в следующей редакции: «5.1.1. Предварительное решение оформляется в соответствии с приложением 1 к настоящему Административному регламенту. К предварительному решению прилагается квитанция для оплаты части земельного участка, превышающего установленный органами местного самоуправления муниципального образования Московской области размер родственного, почетного, воинского захоронения. В предварительном решении указывается срок внесения платы за часть земельного участка, превышающего установленный органами местного самоуправления муниципального образования Московской области размер родственного, почетного, воинского захоронения, который не может превышать срок, указанный в пункте 6.5 настоящего Административного регламента.»
 - 1.2. В подпункте 5.5.2 пункта 5.5 слова «подписывается ЭПЦ» заменить словами «подписывается ЭЦП»;
 2. В подразделе «6. Срок предоставления муниципальной услуги»:
 - 2.1. В пункте 6.1 слова «не более 8 рабочих дней» заменить словами «не более 5 (пяти) рабочих дней»;
 - 2.2. Пункт 6.2 изложить в следующей редакции: «6.2. Предварительное решение принимается уполномоченным должностным лицом Администрации либо уполномоченным должностным лицом МКУ в срок не позднее 1 (одного) рабочего дня, следующего за днем регистрации заявления.»
 - 2.3. В пункте 6.5 слова «не может превышать 7 рабочих дней» заменить словами «не может превышать 3 (трех) рабочих дней»;
 - 2.4. В пункте 6.6 слова «11 (одиннадцать) рабочих дней» заменить словами «8 (восемь) рабочих дней»;
 3. В подразделе «10. Искрпывающий перечень оснований для приостановления предоставления муниципальной услуги или отказа в предоставлении муниципальной услуги»:
 - 3.1. В пункте 10.2:
 - 3.1.1. В подпункте 10.2.4 слова «воинское захоронение» заменить словами «воинское захоронение.»;
 - 3.1.2. Дополнить подпунктами 10.2.7.1 и 10.2.7.2 следующего содержания: «10.2.7.1. Размер места захоронения, созданного с 1 августа 2004 года по 30 июня 2020 года, не превышает размер родственного, почетного, воинского захоронения, установленный органами местного самоуправления муниципальных образований Московской области.» «10.2.7.2. Место захоронения создано до 1 августа 2004 года.»
 - 3.1.3. Дополнить подпунктом 10.2.8.1 следующего содержания: «10.2.8.1. Несоблюдение требования к ширине разрывов между местами захоронений, установленного частью 5 статьи 11 Закона Московской области № 115/2007-ОЗ «О погребении и похоронном деле в Московской области», за исключением случая, когда место захоронения полностью использовано для погребения.»
 - 3.2. Пункты 10.5 и 10.6 изложить в следующей редакции:

- «10.5. Заявитель (представитель заявителя) вправе отозвать заявление до принятия предварительного решения, обратившись в МКУ лично или по адресу электронной почты в письменной форме.
- 10.6. Заявитель (представитель заявителя) вправе отозвать заявление после принятия предварительного решения и до внесения платы за часть земельного участка, превышающего установленный органами местного самоуправления муниципальных образований Московской области размер родственного, почетного, воинского захоронения, обратившись в МКУ лично или по адресу электронной почты в письменной форме.
- В случае отзыва заявления работник МКУ формирует в РГИС решение об аннулировании предварительного решения по форме согласно Приложению 9 к настоящему Административному регламенту.»
4. Приложение 2 изложить в редакции согласно приложению 2 к настоящему изменению.
5. Приложение 3 изложить в редакции согласно приложению 3 к настоящему изменению.
6. Приложение 6 изложить в редакции согласно приложению 4 к настоящему изменению.
7. Приложение 8 изложить в редакции согласно приложению 5 к настоящему изменению.
8. Приложение 9 изложить в редакции согласно приложению 6 к настоящему изменению.
9. Приложение 11 изложить в редакции согласно приложению 7 к настоящему изменению.

**Приложение 1
к изменениям в Административный регламент предоставления муниципальной услуги по оформлению родственных, почетных, воинских захоронений, созданных с 1 августа 2004 года по 30 июня 2020 года включительно, как семейные (родовые) захоронения**

**«Приложение 1
к Административному регламенту предоставления муниципальной услуги по оформлению родственных, почетных, воинских захоронений, созданных с 1 августа 2004 года по 30 июня 2020 года включительно, как семейные (родовые) захоронения**

**Форма
Кому:**

_____ (фамилия, имя, отчество (последнее – при наличии) заявителя, обратившего за адрес электронной почты (если имеется))

**ПРЕДВАРИТЕЛЬНОЕ РЕШЕНИЕ
об оформлении родственного, почетного, воинского захоронения (нужное подчеркнуть) как семейное (родовое) захоронение**

1. Принять предварительное решение об оформлении

_____ (указывается ФИО (последнее - при наличии) лица, в отношении которого принято предварительное решение) родственного, почетного, воинского захоронения (нужное подчеркнуть), расположенного на кладбище _____,

_____ (наименование кладбища, его место нахождения (адрес) номер сектора _____, номер ряда _____, номер места _____, размер земельного участка, установленный органами местного самоуправления муниципальных образований Московской области на дату первого погребения на соответствующем месте захоронения _____ (кв. метров), как семейное (родовое) захоронение.

2. (указывается ФИО (последнее - при наличии) лица, в отношении которого принято предварительное решение) необходимо произвести оплату за часть земельного участка, превышающего установленный органами местного самоуправления муниципальных образований Московской области размер места захоронения на дату первого погребения на соответствующем месте захоронения в соответствии частью 5 статьи 18.2 Закона Московской области № 115/2007-ОЗ «О погребении и похоронном деле в Московской области», в размере _____ (указывается сумма платежа прописью) в срок _____ (квитанция для оплаты прилагается).

Размер земельного участка, превышающий установленный органами местного самоуправления муниципальных образований Московской области, _____ (кв. метров).

Основание: заявление

_____ (указать ФИО (последнее - при наличии) заявителя) регистрационный номер _____ от _____.

_____ (должность) (ФИО (последнее - при наличии) должностного лица уполномоченного органа местного самоуправления городского округа Мытищи Московской области в сфере погребения и похоронного дела)

Электронная подпись _____ "___" _____ 20___ г.
должностного лица уполномоченного органа местного самоуправления муниципального образования Московской области в сфере погребения и похоронного дела».

**Приложение 2
к изменениям в Административный регламент предоставления муниципальной услуги по оформлению родственных, почетных, воинских захоронений, созданных с 1 августа 2004 года по 30 июня 2020 года включительно, как семейные (родовые) захоронения**

**«Приложение 2
к Административному регламенту предоставления муниципальной услуги по оформлению родственных, почетных, воинских захоронений, созданных с 1 августа 2004 года по 30 июня 2020 года включительно, как семейные (родовые) захоронения**

**Форма
Кому:**

_____ (фамилия, имя, отчество (последнее – при наличии) заявителя, обратившего за предоставлением муниципальной услуги, адрес места жительства (адрес места пребывания), адрес электронной почты (если имеется))

**РЕШЕНИЕ
об оформлении родственного, почетного, воинского захоронения (нужное подчеркнуть) как семейное (родовое) захоронение**

1. Оформить родственное, почетное, воинское захоронение (нужное подчеркнуть), расположенное на кладбище _____,

_____ (наименование кладбища, его место нахождения (адрес) номер сектора _____, номер ряда _____, номер места _____, как семейное (родовое) захоронение.

2. Выдать удостоверение о захоронении _____ (указать ФИО (последнее - при наличии) лица, которому выдается удостоверение о захоронении). Основание: заявление _____

_____ (указать ФИО (последнее - при наличии) заявителя) регистрационный номер _____ от _____.

_____ (должность) (ФИО (последнее - при наличии) должностного лица уполномоченного органа местного самоуправления муниципального образования Московской области в сфере погребения и похоронного дела)

Электронная подпись _____ «___» _____ 20___ г.
должностного лица уполномоченного органа местного самоуправления муниципального образования Московской области в сфере погребения и похоронного дела».

**Приложение 3
к изменениям в Административный регламент предоставления муниципальной услуги по оформлению родственных, почетных, воинских захоронений, созданных с 1 августа 2004 года по 30 июня 2020 года включительно, как семейные (родовые) захоронения**

**«Приложение 3
к Административному регламенту предоставления муниципальной услуги по оформлению родственных, почетных, воинских захоронений, созданных с 1 августа 2004 года по 30 июня 2020 года включительно, как семейные (родовые) захоронения**

**Форма
Кому:**

_____ (фамилия, имя, отчество (последнее – при наличии) заявителя, обратившего за предоставлением муниципальной услуги, адрес места жительства (адрес места пребывания), адрес электронной почты (если имеется))

**РЕШЕНИЕ
об отказе в оформлении родственного, почетного, воинского захоронения (нужное подчеркнуть) как семейное (родовое) захоронение**

В соответствии с постановлением Правительства Московской области от 17.03.2022 № 244/9 «Об утверждении Порядка оформления родственных, почетных, воинских захоронений, созданных с 1 августа 2004 года по 30 июня 2020 года включительно, превышающих установленный органами местного самоуправления муниципальных образований Московской области размер данных мест захоронений, как семейные (родовые) захоронения, и Методику расчета платы за часть земельного участка, превышающего установленный органами местного самоуправления муниципальных образований Московской области размер родственного, почетного, воинского захоронения», Административным регламентом (указать наименование и состав реквизитов Административного регламента, на основании которого принято данное решение) МКУ _____ (указать полное наименование МКУ) рассмотрело заявление о предоставлении муниципальной услуги по оформлению родственного, почетного, воинского захоронения, созданного с 1 августа 2004 года по 30 июня 2020 года включительно, как семейное (родовое) захоронение (нужное подчеркнуть) № _____ от _____ (указать регистрационный номер и дату заявления) (далее соответственно - муниципальная услуга, заявление) и приняло решение об отказе в предоставлении муниципальной услуги по следующему(им) основанию(ям):

Непредставление подлинников документов, необходимых для предоставления муниципальной услуги, направленных ранее в электронном виде посредством РПГУ;

Несоответствие документов по форме или содержанию требованиям законодательства Российской Федерации;

Наличие в представленных документах неполной, искаженной или недостоверной информации;

Земельный участок под кладбищем, на котором расположено родственное, почетное, воинское захоронение не оформлен в муниципальную собственность;

Превышение 12 кв. метров - размера места семейного (родового) захоронения, за исключением случая, когда место захоронения полностью использовано для погребения;

Наличие в РГИС информации о регистрации родственного, почетного, воинского захоронения, в отношении которого подано заявление, на лицо, не являющееся заявителем;

Удостоверение о семейном (родовом) захоронении на истребуемое место захоронения ранее выдано другому лицу;

Размер места захоронения, созданного с 1 августа 2004 года по 30 июня 2020 года, не превышает размер родственного, почетного, воинского захоронения, установленного органами местного самоуправления муниципальных образований Московской области;

Место захоронения создано до 1 августа 2004 года;

Отсутствие сведений в РГИС или в книгах регистраций захоронений (захоронений урн с прахом) о произведенном захоронении на соответствующем месте захоронения;

Несоблюдение требования к ширине разрывов между местами захоронений, установленного частью 5 статьи 11 Закона Московской области № 115/2007-ОЗ «О погребении и похоронном деле в Московской области», за исключением случая, когда место захоронения полностью использовано для погребения;

Нарушение срока внесения платы за часть земельного участка, превышающего установленный органами местного самоуправления муниципальных образований Московской области размер родственного, почетного, воинского захоронения.

Разъяснение причины принятия решения об отказе в предоставлении муниципальной услуги:

Дополнительно информируем:

(указывается информация, необходимая для устранения причин отказа в предоставлении муниципальной услуги, а также иная дополнительная информация при наличии)

(должность) (ФИО (последнее - при наличии) должностного лица органа местного самоуправления муниципального образования Московской области в сфере погребения и похоронного дела)

Электронная подпись _____ 20__ г.
должностного лица
уполномоченного органа
местного самоуправления
муниципального образования
Московской области в сфере
погребения и похоронного дела.

Приложение 4
к изменениям в Административный регламент предоставления муниципальной услуги по оформлению родственных, почетных, воинских захоронений, созданных с 1 августа 2004 года по 30 июня 2020 года включительно, как семейные (родовые) захоронения

Форма

«Приложение 6
к Административному регламенту предоставления муниципальной услуги по оформлению родственных, почетных, воинских захоронений, созданных с 1 августа 2004 года по 30 июня 2020 года включительно, как семейные (родовые) захоронения

Форма

(наименование уполномоченного органа местного самоуправления муниципального образования Московской области в сфере погребения и похоронного дела)

(фамилия, имя, отчество (последнее - при наличии) заявителя, адрес места жительства (адрес места пребывания), адрес электронной почты (если имеется), контактный телефон)

(реквизиты документа, удостоверяющего личность заявителя)

(реквизиты документа, подтверждающего полномочия представителя заявителя, в случае, если заявление подается представителем заявителя)

ЗАЯВЛЕНИЕ
об оформлении родственного, почетного, воинского захоронения (нужное подчеркнуть), созданного с 1 августа 2004 года по 30 июня 2020 года включительно, как семейное (родовое) захоронение

Прошу оформить родственное, почетное, воинское захоронение (нужное подчеркнуть), расположенное на кладбище _____

(наименование кладбища, его место нахождения (адрес) номер сектора _____, номер ряда _____, номер места _____, как семейное (родовое) захоронение и выдать удостоверение о семейном (родовом) захоронении.

На данном месте захоронения захоронены:
1. _____
2. _____
3. _____
4. _____
(указываются ФИО (последнее - при наличии) захороненных, дата их захоронения, степень родства по отношению к заявителю)

Прилагаю документы:
1. _____
2. _____
3. _____
4. _____

Результат предоставления муниципальной услуги прошу выдать:

в МФЦ;

в Администрации/МКУ *

дополнительно:

направить на адрес электронной почты (при наличии).

(подпись заявителя) (дата)

* Поле активно в случае обращения заявителя непосредственно в Администрацию/МКУ».

Приложение 5
к изменениям в Административный регламент предоставления муниципальной услуги по оформлению родственных, почетных, воинских захоронений, созданных с 1 августа 2004 года по 30 июня 2020 года включительно, как семейные (родовые) захоронения

«Приложение 8
к Административному регламенту предоставления муниципальной услуги по оформлению родственных, почетных, воинских захоронений, созданных с 1 августа 2004 года по 30 июня 2020 года включительно, как семейные (родовые) захоронения

Кому: _____ Форма

(фамилия, имя, отчество (последнее - при наличии) заявителя, обратившего за предоставлением муниципальной услуги, адрес места жительства (адрес места пребывания), адрес электронной почты (если имеется)

РЕШЕНИЕ

об отказе в приеме документов, необходимых для предоставления муниципальной услуги

В соответствии с постановлением Правительства Московской области от 17.03.2022 № 244/9 «Об утверждении Порядка оформления родственных, почетных, воинских захоронений, созданных с 1 августа 2004 года по 30 июня 2020 года включительно, превышающих установленный органами местного самоуправления муниципальных образований Московской области размер данных мест захоронений, как семейные (родовые) захоронения, и Методики расчета платы за часть земельного участка, превышающего установленный органами местного самоуправления муниципальных образований Московской области размер родственного, почетного, воинского захоронения», Административным регламентом {указать наименование и состав реквизитов Административного регламента, на основании которого принято данное решение} в приеме заявления об оформлении родственного, почетного, воинского захоронения (нужное подчеркнуть), как семейное (родовое) захоронение (далее соответственно - заявление, муниципальная услуга) и документов, необходимых для предоставления муниципальной услуги, Вам отказано по следующему(им) основанию(ям):

Обращение за предоставлением муниципальной услуги, которая Администрацией/МКУ не предоставляется;

Представлен неполный комплект документов, необходимых для предоставления муниципальной услуги;

Документы, необходимые для предоставления муниципальной услуги, утратили силу, отменены или являются недействительными на момент обращения с заявлением;

Несоответствие категории заявителя кругу лиц, указанных в пункте 2.2 Административного регламента;

Документы содержит подчистки, а также искривления текста, не заверенные в порядке, установленном законодательством Российской Федерации, законодательством Московской области;

Документы содержат повреждения, наличие которых не позволяет в полном объеме использовать информацию и сведения, содержащиеся в документах для предоставления муниципальной услуги;

Некорректное заполнение обязательных полей в заявлении, в том числе в форме интерактивного заявления на РПГУ;

Предоставление электронных образов документов посредством РПГУ, не позволяющих в полном объеме прочитать текст документа и/или распознать реквизиты документа;

Заявление подано лицом, не имеющим полномочий представлять интересы заявителя;

Поступление заявления аналогичного ранее зарегистрированному заявлению, срок предоставления муниципальной услуги по которому не истек на момент поступления такого заявления
Разъяснение причин(ы) принятия решения об отказе в приеме документов, необходимых для предоставления муниципальной услуги:

Дополнительно информируем:

(указывается информация, необходимая для устранения причин отказа в приеме документов, необходимых для предоставления муниципальной услуги, а также иная дополнительная информация при наличии)

(должность) (ФИО (последнее - при наличии) должностного лица уполномоченного органа местного самоуправления муниципально-образованию Московской области в сфере погребения и похоронного дела или работник МФЦ)

Подпись работника МФЦ или электронная подпись должностного лица уполномоченного органа местного самоуправления муниципального образования Московской области в сфере погребения и похоронного дела «__» _____ 20__ г.».

Приложение 6
к изменениям в Административный регламент предоставления муниципальной услуги по оформлению родственных, почетных, воинских захоронений, созданных с 1 августа 2004 года по 30 июня 2020 года включительно, как семейные (родовые) захоронения

«Приложение 9
к Административному регламенту предоставления муниципальной услуги по оформлению родственных, почетных, воинских захоронений, созданных с 1 августа 2004 года по 30 июня 2020 года включительно, как семейные (родовые) захоронения

Форма

РЕШЕНИЕ
об аннулировании предварительного решения

В связи с отзывом заявителем заявления об оформлении родственного, почетного, воинского захоронения (нужное подчеркнуть), как семейное (родовое) захоронение, принято решение: аннулировать предварительное решение об оформлении родственного, почетного, воинского, захоронения (нужное подчеркнуть), как семейное (родовое) захоронение, принятое

(наименование уполномоченного органа местного самоуправления муниципального образования Московской области в сфере погребения и похоронного дела) по результатам рассмотрения заявления № _____ от _____.

(должность) (ФИО (последнее - при наличии) должностного лица уполномоченного органа местного самоуправления муниципально-образованию Московской области в сфере погребения и похоронного дела или работник МФЦ)

Электронная подпись должностного лица уполномоченного органа местного самоуправления муниципального образования Московской области в сфере погребения и похоронного дела «__» _____ 20__ года».

Приложение 7
к изменениям в Административный регламент предоставления муниципальной услуги по оформлению родственных, почетных, воинских захоронений, созданных с 1 августа 2004 года по 30 июня 2020 года включительно, как семейные (родовые) захоронения

«Приложение 11
к Административному регламенту предоставления муниципальной услуги по оформлению родственных, почетных, воинских захоронений, созданных с 1 августа 2004 года по 30 июня 2020 года включительно, как семейные (родовые) захоронения

Описание административных действий (процедур) в зависимости от варианта предоставления муниципальной услуги

I. Вариант предоставления муниципальной услуги в соответствии с подпунктом 17.1.1 пункта 17.1 Административного регламента

I. Прием заявления и документов, необходимых для предоставления муниципальной услуги				
Место выполнения административного действия (процедуры)	Наименование административного действия (процедуры)	Срок выполнения административного действия (процедуры)	Критерии принятия решения	Требования к порядку выполнения административных процедур (действий)

РПГУ / МФЦ/Модуль МФЦ ЕИС ОУ / РГИС / МКУ	Прием заявления и документов, необходимых для предоставления муниципаль- ной услуги	1 рабочий день	Поступление заявления в соответствии с формой, приведенной в Приложении 6 к Административному ре- гламенту	Основанием для начала административного действия (процедуры) является по- ступление от заявителя (представителя заявителя) заявления. Заявление оформляется в соответствии с Приложением 6 к Административному регламенту. К заявлению прилагаются документы, указанные в пункте 8.1 Административного регламента. При подаче заявления представителем заявителя к доку- ментам, указанным в пункте 8.1 Административного регламента, прилагаются документы, указанные в пункте 8.2 Административного регламента. Заявление может быть подано заявителем (представителем заявителя) следую- щими способами: - посредством РПГУ; - в МФЦ лично (в любом МФЦ на территории Московской области по выбору заявителя (представителя заявителя) независимо от его места жительства или места пребывания для физических лиц; - в Администрацию либо МКУ лично. При подаче заявления посредством РПГУ заявитель (представитель заявителя) авторизуется на РПГУ посредством подтвержденной учетной записи в ЕСИА. При авторизации посредством подтвержденной учетной записи ЕСИА заявле- ние читается подписанным простой электронной подписью заявителя (предста- вителя заявителя, уполномоченного на подписание заявления). При подаче заявления посредством МФЦ работник МФЦ устанавливает со- ответствие личности заявителя (представителя заявителя) документам, удо- стоверяющим личность, проверяет документы, подтверждающие полномочия представителя заявителя. Работник МФЦ также может установить личность заявителя (представителя заявителя), провести его идентификацию, аутентификацию с использованием ЕСИА или иных государственных информационных систем, если такие госу- дарственные информационные системы в установленном Правительством Российской Федерации порядке обеспечи- вают взаимодействие с ЕСИА, при условии совпадения сведений о физическом лице в указанных системах, в единой системе идентификации и аутентификации и единой информационной системе персональных данных. При подаче заявления в Администрацию либо МКУ лично, должностное лицо, муниципальный служащий, работник Администрации, либо должностное лицо, работник МКУ устанавливает соответствие личности заявителя (представителя заявителя) до- кументам, удостоверяющим личность, проверяет документы, подтверждающие полномочия представителя заявителя. Результатом административного действия (процедуры) является регистрация заявления на РПГУ, в Модуле МФЦ ЕИС ОУ, в РГИС. Результат административного действия (процедуры) фиксируется на РПГУ, в Модуле МФЦ ЕИС ОУ, в РГИС
--	--	----------------	---	---

2. Рассмотрение заявления и документов

Место выполнения административного действия (процедуры)	Наименование административного действия (процедуры)	Срок выполнения административного действия (процедуры)	Критерии принятия решения	Требования к порядку выполнения административных процедур (действий)
РПГУ / МФЦ / Модуль МФЦ ЕИС ОУ / РГИС / Администра- ция либо МКУ	Проверка комплектности доку- ментов по перечню документов, необ- ходимых для предоставления муницип- альной услуги	Тот же рабочий день. В случае подачи заявления после 16:00 рабочего дня либо в нерабочий (праздничный) день - следующий рабочий день	Соответствие представлен- ных заявителем (представи- телем заявителя) заявления и документов, необходимых для предоставления муницип- альной услуги, требовани- ям законодательства Россий- ской Федерации, в том числе Административ- ного регламента	Основанием для начала административного действия (процедуры) является регистрация заявления (приложенных к нему документов) на РПГУ, в Модуле МФЦ ЕИС ОУ, в РГИС. Должностное лицо, муниципальный служащий, работник Администрации либо должностное лицо, работник МКУ, работник МФЦ, уполномоченное(ый) на рассмотрение заявления, проверяет представленные заявителем заявление, документы на предмет наличия оснований для отказа в приеме документов, необходимых для предоставления муниципальной услуги, предусмотренных пунктом 9.1 Административного регламента, а также на предмет наличия оснований для от- каза в предоставлении муниципальной услуги, предусмотренных подпунктами 10.2.1 - 10.2.9 пункта 10.2 Административного регламента. При наличии оснований предусмотренных подпунктами 10.2.1 - 10.2.9 пун- кта 10.2 Административного регламента, должностное лицо, муниципальный служащий, работник Администрации либо должностное лицо, работник МКУ, формирует решение об отказе в предоставлении муниципальной услуге по форме согласно Прило- жению 3 к Административному регламенту. В случае подачи заявления посредством РПГУ решение об отказе в приеме и решение об отказе в ее предоставлении подписываются ЭЦП уполномоченного долж- ностного лица Администрации либо уполномоченного должностного лица МКУ, и направляется заявителю (представителю заявителя) в Личный кабинет на РПГУ в день его подписания. В случае подачи заявления через МФЦ решение об отказе в приеме документов оформляется работником МФЦ и заверяется собствен- норучной подписью уполномоченного работника МФЦ и печатью МФЦ, и выда- ется заявителю (представителю заявителя) при его обращении за предоставлением муниципальной услуги. Решение об отказе в предоставлении муниципальной услуги подписывается ЭЦП уполномоченно- го должностного лица Администрации либо уполномоченного должностного лица МКУ, и выдается заявителю (представителю заявителя) в МФЦ в форме электронного документа, распечатанного на бумажном носителе, в день его подписания. В случае подачи заявления лично в Администрацию либо МКУ указанные решения подписываются ЭЦП уполномоченного должностного лица Админи- страции либо уполномоченного должностного лица МКУ и выдаются заявите- лю (представителю заявителя) в форме электронного документа, распечатанно- го на бумажном носителе. При отсутствии оснований для отказа в приеме документов, необходимых для предоставления муниципальной услуги, предусмотренных пунктом 9.1 Ад- министративного регламента, а также оснований для отказа в предоставлении муниципальной услуги, предусмотренных подпунктами 10.2.1 - 10.2.9 пункта 10.2 Административного регламента, осуществляется рассмотрение заявления с представленными документами. При отсутствии оснований, предусмотренных пунктом 9.1, а также подпунктами 10.2.1 - 10.2.9 пункта 10.2 Административного регламента должностное лицо, муниципальный служащий, работник Администрации либо должностное лицо, работник МКУ принимает к рассмотрению заявление и приложенные к нему документы, а в случае подачи заявления через РПГУ направляет заявителю (представителю заявителя) уведомление в Личном ка- бинете на РПГУ о необходимости представления подлинников документов, необходимых для предоставления муниципальной услуги для их сверки в МФЦ. Результатом административного действия (процедуры) является прием к рас- смотрению заявления и приложенных к нему документов либо выдача (направление) заявителю (представителю зая- вителя) решения об отказе в приеме документов, необходимых для предоставления муниципальной услуги, решения об отказе в предоставлении муниципальной услуги. Результат административного действия (процедуры) фиксируется на РПГУ, в Модуле МФЦ ЕИС ОУ, в РГИС

3. Прием подлинников документов, необходимых для предоставления муниципальной услуги, для их сверки с электронными образами документов, поданных посредством РПГУ (данный раздел применяется в случае подачи заявителем (представителем заявителя) заявления через РПГУ)				
Место выполнения административного действия (процедуры)	Наименование административного действия (процедуры)	Срок выполнения административного действия (процедуры)	Критерии принятия решения	Требования к порядку выполнения административных процедур (действий)
МФЦ / Модуль МФЦ ЕИС ОУ / РГИС	Прием в МФЦ подлинников документов, необходимых для предоставления муниципальной услуги, для их сверки с электронными образами документов, поданных посредством РПГУ и передача подлинников документов, необходимых для предоставления муниципальной услуги	1 рабочий день	Соответствие представленных заявителем (представителем заявителя) документов, необходимых для предоставления муниципальной услуги, требованиям законодательства Российской Федерации, в том числе Административного регламента	<p>Основанием для начала административного действия (процедуры) является направление заявителю (представителю заявителя) уведомления в Личном кабинете на РПГУ о необходимости представления подлинников документов, необходимых для предоставления муниципальной услуги</p> <p>В случае подачи заявления через РПГУ заявитель (представитель заявителя) для получения предварительного решения представляет в выбранный при подаче заявления МФЦ подлинники документов, необходимых для предоставления муниципальной услуги, для их сверки с электронными образами документов, поданных посредством РПГУ.</p> <p>При сверке указанных документов в МФЦ:</p> <ul style="list-style-type: none"> - в случае соответствия подлинников документов, необходимых для предоставления муниципальной услуги, представленных заявителем (представителем заявителя) для сверки с электронными образами документов, поданных посредством РПГУ, в Модуле МФЦ ЕИС ОУ работником МФЦ проставляется отметка о соответствии документов таким подлинникам. Акт сверки документов подписывается работником МФЦ и заявителем (представителем заявителя), сканируется и направляется в день его формирования в РГИС с использованием Модуля МФЦ ЕИС ОУ; - при несоответствии подлинников документов, необходимых для предоставления муниципальной услуги, представленных заявителем (представителем заявителя) для сверки с электронными образами документов, поданных посредством РПГУ, в Модуле МФЦ ЕИС ОУ проставляется отметка о несоответствии документов таким подлинникам. Акт сверки, подписанный заявителем (представителем заявителя), направляется в РГИС. <p>Работник МФЦ осуществляет сканирование подлинников документов, представленных заявителем (представителем заявителя), а также Акта сверки, подписанного работником МФЦ и заявителем (представителем заявителя), и направляет их в РГИС с использованием Модуля МФЦ ЕИС ОУ в день представления заявителем (представителем заявителя) подлинников документов.</p> <p>Результатом административного действия (процедуры) является сверка подлинников документов, необходимых для предоставления муниципальной услуги, с электронными образами документов, поданных посредством РПГУ, передача Акта сверки в Администрацию либо МКУ.</p> <p>Результат административного действия (процедуры) фиксируется на РПГУ, в Модуле МФЦ ЕИС ОУ, РГИС</p>
4. Предварительное решение о предоставлении муниципальной услуги				
МФЦ / Модуль МФЦ ЕИС ОУ / РГИС	Принятие предварительного решения о предоставлении муниципальной услуги	Не позднее рабочего дня, следующего за днем регистрации заявления	Соответствие представленных заявителем (представителем заявителя) документов, необходимых для предоставления муниципальной услуги, требованиям законодательства Российской Федерации, в том числе Административного регламента	<p>Основанием для начала административного действия (процедуры) является прием к рассмотрению заявления и приложенных к нему документов, в том числе сверка подлинников МФЦ документов, необходимых для предоставления муниципальной услуги, с электронными образами документов, поданных посредством РПГУ.</p> <p>Должностное лицо, муниципальный служащий, работник Администрации либо должностное лицо, работник МКУ формирует квитанцию с размером платы за часть земельного участка, превышающего установленный органами местного самоуправления муниципального образования Московской области размер родственного, почетного, воинского захоронения, на основании Методики расчета платы, установленной Правительством Московской области.</p> <p>Должностное лицо, муниципальный служащий, работник Администрации либо должностное лицо, работник МКУ формирует в РГИС предварительное решение об оформлении родственного, почетного, воинского захоронения как семейного (родового) захоронения по форме согласно Приложению 1 к Административному регламенту.</p> <p>К предварительному решению прилагается квитанция для оплаты части земельного участка, превышающего установленный органами местного самоуправления муниципального образования Московской области размер родственного, почетного, воинского захоронения, который не может превышать срок, указанный в пункте 6.5 Административного регламента.</p> <p>В случае подачи заявления посредством РПГУ предварительное решение подписывается ЭЦП уполномоченного должностного лица Администрации либо уполномоченного должностного лица МКУ, и направляется заявителю (представителю заявителя) в Личный кабинет на РПГУ не позднее рабочего дня, следующего после сверки в МФЦ.</p> <p>В случае подачи заявления в МФЦ предварительное решение подписывается ЭЦП уполномоченного должностного лица Администрации либо уполномоченного должностного лица МКУ и направляется в выбранный МФЦ при подаче заявления для выдачи заявителю (представителю заявителя) не позднее рабочего дня, следующего за днем регистрации заявления.</p> <p>Предварительное решение в форме электронного документа направляется в МФЦ с использованием сервисов интеграции РГИС и Модуля МФЦ ЕИС ОУ.</p> <p>В случае подачи заявления лично в Администрацию либо МКУ предварительное решение подписывается ЭЦП уполномоченного должностного лица Администрации либо уполномоченного должностного лица МКУ, выдается заявителю (представителю заявителя) и направляется на адрес электронной почты (при наличии), указанный в заявлении.</p> <p>Результатом административного действия (процедуры) является направление заявителю (представителю заявителя) предварительного решения.</p> <p>Результат административного действия (процедуры) фиксируется на РПГУ, РГИС</p>

5. Принятие решения о предоставлении (об отказе в предоставлении) муниципальной услуги				
Место выполнения административного действия (процедуры)	Наименование административного действия (процедуры)	Срок выполнения административного действия (процедуры)	Критерии принятия решения	Требования к порядку выполнения административных процедур (действий)
Администрация либо МКУ / РГИС	Проверка отсутствия или наличия оснований для отказа в предоставлении муниципальной услуги, подготовка проекта решения о предоставлении (об отказе в предоставлении) муниципальной услуги	Не позднее 7 рабочих дней со дня регистрации заявления	Поступление в Администрацию либо МКУ информации о внесении заявителем (представителем заявителя) платы за часть земельного участка, превышающего установленный органами местного самоуправления Московской области размер места захоронения	<p>Основанием для начала административного действия (процедуры) является поступление или не поступление в Администрацию либо МКУ информации о внесении заявителем (представителем заявителя) платы за часть земельного участка, превышающего установленный органами местного самоуправления муниципальной образования Московской области размер места захоронения. Должностное лицо, муниципальный служащий, работник Администрации либо должностное лицо, работник МКУ на основании поступившего комплекта документов, исходя из критериев предоставления муниципальной услуги, установленных Административным регламентом, в том числе с учетом информации о поступлении платы за часть земельного участка, превышающего установленный органами местного самоуправления муниципальной образования Московской области размер места захоронения, определяет возможность предоставления муниципальной услуги и формирует в РГИС:</p> <ul style="list-style-type: none"> - проект решения о предоставлении муниципальной услуги по форме согласно Приложению 2 к Административному регламенту при отсутствии оснований для отказа в предоставлении муниципальной услуги, указанных в подпунктах 10.2.1 - 10.2.9 пункта 10.2 Административного регламента; - в случае наличия оснований для отказа в предоставлении муниципальной услуги, указанных в подпунктах 10.2.1-10.2.9 пункта 10.2 Административного регламента, проект решения об отказе в предоставлении муниципальной услуги по форме согласно Приложению 3 к Административному регламенту. <p>Решение о предоставлении муниципальной услуги принимается не позднее 1 рабочего дня, следующего за днем поступления в Администрацию либо МКУ информации из ГИС ГМП о внесении платы за часть земельного участка, превышающего установленный органами местного самоуправления Московской области размер родственного, почетного, воинского захоронения. Решение об отказе в предоставлении муниципальной услуги принимается в срок, не позднее следующего рабочего дня со дня регистрации заявления, за исключением оснований, указанных в подпунктах 10.2.1 - 10.2.9 пункта 10.2 Административного регламента. В случае непредставления подлинников документов, необходимых для предоставления муниципальной услуги, направленных ранее в электронном виде посредством РПГУ, решение об отказе в предоставлении муниципальной услуги принимается не позднее следующего рабочего дня после сверки документов в МФЦ. Решение об отказе в предоставлении муниципальной услуги принимается в срок, не превышающий 3 рабочих дней, следующих за днем истечения срока внесения платы за часть земельного участка, превышающего установленный органами местного самоуправления муниципальной образования Московской области, размер места захоронения, указанного в пункте 6.5 Административного регламента. Уполномоченное должностное лицо Администрации либо уполномоченный работник МКУ рассматривает проект решения на предмет соответствия требованиям законодательства Российской Федерации, в том числе Административного регламента, полноты и качества предоставления муниципальной услуги, а также осуществляет контроль сроков предоставления муниципальной услуги, подписывает проект решения о предоставлении муниципальной услуги или об отказе в ее предоставлении с использованием ЭЦП направляет должностному лицу, муниципальному служащему, работнику Администрации либо работнику МКУ для выдачи (направления) результата предоставления муниципальной услуги заявителю (представителю заявителя). Результатом административного действия (процедуры) является утверждение и подписание ЭЦП решения о предоставлении муниципальной услуги или решения об отказе в ее предоставлении. Результат фиксируется в РГИС в виде решения о предоставлении муниципальной услуги или об отказе в ее предоставлении</p>
6. Выдача (направление) результата предоставления муниципальной услуги заявителю (представителю заявителя)				
Место выполнения административного действия (процедуры)	Наименование административного действия (процедуры)	Срок выполнения административного действия (процедуры)	Критерии принятия решения	Требования к порядку выполнения административных процедур (действий)
Администрация либо МКУ / РГИС / РПГУ/ Модуль МФЦ ЕИС ОУ	Выдача (направление) результата предоставления муниципальной услуги заявителю (представителю заявителя) посредством РПГУ	1 рабочий день	Соответствие решения требованиям законодательства Российской Федерации, в том числе Административному регламенту	<p>Основанием для начала административного действия (процедуры) является подписание ЭЦП уполномоченного должностного лица Администрации либо уполномоченного должностного лица МКУ решения о предоставлении муниципальной услуги или решения об отказе в предоставлении муниципальной услуги в случае выбора заявителем (представителем заявителя) способа получения результата предоставления муниципальной услуги, посредством РПГУ. Должностное лицо, муниципальный служащий, работник Администрации либо должностное лицо, работник МКУ направляет результат предоставления муниципальной услуги в форме электронного документа, подписанного ЭЦП уполномоченного должностного лица Администрации либо уполномоченного должностного лица МКУ в Личный кабинет заявителя (представителя заявителя) на РПГУ. Заявитель (представитель заявителя) уведомляется о готовности результата предоставления муниципальной услуги посредством смены статуса заявления в Личном кабинете на РПГУ, ЕПГУ. Заявитель (представитель заявителя) может получить результат предоставления муниципальной услуги в выбранном при подаче заявления МФЦ Московской области в виде распечатанного на бумажном носителе экземпляра электронного документа. В этом случае работником МФЦ распечатывается из Модуля МФЦ ЕИС ОУ на бумажном носителе экземпляр электронного документа, который заверяется подписью уполномоченного работника МФЦ и печатью МФЦ. Результатом административного действия (процедуры) является уведомление заявителя (представитель заявителя) о получении результата предоставления муниципальной услуги. Результат фиксируется в РГИС, Личном кабинете на РПГУ</p>

Администрация либо МКУ / РГИС / РПГУ / Модуль МФЦ ЕИС ОУ	Выдача (направление) результата предоставления муниципальной услуги заявителю (представителю заявителя) в МФЦ	1 рабочий день	Соответствие решения требованиям законодательства Российской Федерации, в том числе Административному регламенту	Основанием для начала административного действия (процедуры) является подписание ЭЦП уполномоченного должностного лица Администрации либо уполномоченного должностного лица МКУ решения о предоставлении муниципальной услуги или решения об отказе в ее предоставлении в случае выбора заявителем (представителем заявителя) способа получения результата предоставления муниципальной услуги. Должностное лицо, муниципальный служащий, работник Администрации либо должностное лицо, работник МКУ направляет результат предоставления муниципальной услуги в форме электронного документа, подписанного ЭЦП уполномоченного должностного лица Администрации либо уполномоченного должностного лица МКУ, в МФЦ. Заявитель (представитель заявителя) уведомляется о готовности к выдаче результата муниципальной услуги посредством смены статуса заявления в Личном кабинете на ЕПГУ (при наличии). Работник МФЦ при выдаче результата предоставления муниципальной услуги проверяет документы, удостоверяющие личность заявителя (представителя заявителя), а также документы, подтверждающие полномочия представителя заявителя (в случае, если за получением результата предоставления муниципальной услуги обращается представитель заявителя). Работник МФЦ также может установить личность заявителя (представителя заявителя), провести его идентификацию, аутентификацию с использованием ЕСИА или иных государственных информационных систем, если такие государственные информационные системы в установленном Правительством Российской Федерации порядке обеспечивают взаимодействие с ЕСИА, при условии совпадения сведений о физическом лице в указанных системах, в единой системе идентификации и аутентификации и единой информационной системе персональных данных. После установления личности заявителя (представителя заявителя) работник МФЦ выдает заявителю (представителю заявителя) результат предоставления муниципальной услуги, в виде распечатанного на бумажном носителе экземпляра электронного документа, заверенного подписью уполномоченного работника МФЦ и печатью МФЦ. Результатом административного действия (процедуры) является уведомление заявителя (представителя заявителя) о получении результата предоставления муниципальной услуги, получение результата предоставления муниципальной услуги заявителем (представителем заявителя). Результат фиксируется в РГИС, РПГУ, Модуле МФЦ ЕИС ОУ
Администрация либо МКУ / РГИС / РПГУ	Выдача (направление) результата предоставления муниципальной услуги заявителю (представителю заявителя) в Администрацию либо МКУ лично	1 рабочий день		Основанием для начала административного действия (процедуры) является подписание ЭЦП уполномоченного должностного лица Администрации либо уполномоченного должностного лица МКУ решения о предоставлении муниципальной услуги в случае выбора заявителем (представителем заявителя) способа получения результата предоставления муниципальной услуги в Администрации либо МКУ. Заявитель (представитель заявителя) уведомляется о готовности к выдаче результата муниципальной услуги посредством смены статуса заявления в Личном кабинете на ЕПГУ (при наличии). Должностное лицо, муниципальный служащий, работник Администрации либо должностное лицо, работник МКУ при выдаче результата предоставления муниципальной услуги проверяет документы, удостоверяющие личность заявителя (представителя заявителя), а также документы, подтверждающие полномочия представителя заявителя (в случае, если за получением результата предоставления муниципальной услуги обращается представитель заявителя). После установления личности заявителя (представителя заявителя) должностное лицо, муниципальный служащий, должностное лицо, работник Администрации либо должностное лицо, работник МКУ выдает заявителю (представителю заявителя) результат предоставления муниципальной услуги, в виде распечатанного на бумажном носителе экземпляра электронного документа, заверенного подписью уполномоченного должностного лица, Администрации либо уполномоченного должностного лица МКУ. Должностное лицо, муниципальный служащий, работник Администрации либо должностное лицо, работник МКУ дополнительно направляет заявителю (представителю заявителя) результат предоставления муниципальной услуги на адрес электронной почты, указанный в заявлении. Результатом административного действия (процедуры) является уведомление заявителя (представителя заявителя) о получении результата предоставления муниципальной услуги. Результат фиксируется в РГИС, РПГУ
7. Выдача (направление) заявителю (представителю заявителя) удостоверения о семейном (родовом) захоронении				
Администрация либо МКУ / РГИС / РПГУ	Выдача (направление) заявителю (представителю заявителя) удостоверения о семейном (родовом) захоронении.	Не позднее 1 рабочего дня, следующего за днем принятия решения, Администрацией либо МКУ	Соответствие удостоверения требованиям законодательства Московской области, в том числе Административному регламенту	Основанием для начала административного действия (процедуры) является подписание ЭЦП уполномоченного должностного лица Администрации либо уполномоченного должностного лица МКУ решения о предоставлении муниципальной услуги. На основании решения об оформлении родственного, почетного, воинского захоронения как семейное (родовое) захоронение, после внесения платы за часть земельного участка, превышающего установленный органами местного самоуправления муниципального образования Московской области, размер места захоронения, но не позднее 0 рабочего дня, следующего за днем принятия решения, должностным лицом, муниципальным служащим, работником Администрации либо работником МКУ в РГИС формируется удостоверение, которое оформляется в соответствии с Приложением 4 к Административному регламенту. В случае подачи заявления посредством РПГУ удостоверение подписывается ЭЦП уполномоченного должностного лица Администрации либо уполномоченного должностного лица МКУ, и направляется заявителю (представителю заявителя) в Личный кабинет на РПГУ. В случае подачи заявления (представителя заявителя) лично в Администрацию либо МКУ удостоверение подписывается ЭЦП уполномоченного должностного лица Администрации либо уполномоченного работника МКУ и направляется заявителю (представителю заявителя) на адрес электронной почты, указанный в заявлении. В случае личного обращения заявителя (представителя заявителя) в Администрацию либо МКУ, МФЦ за получением удостоверения должностное лицо, муниципальный служащий, работник Администрации либо должностное лицо, работник МКУ, работник МФЦ при выдаче результата предоставления муниципальной услуги проверяет документы, удостоверяющие личность заявителя (представителя заявителя), а также документы, подтверждающие полномочия представителя заявителя (в случае, если за получением удостоверения обращается представитель заявителя). После установления личности заявителя (представителя заявителя) должностное лицо, муниципальный служащий, работник Администрации либо должностное лицо, работник МКУ выдает заявителю (представителю заявителя) удостоверение в виде распечатанного на бумажном носителе экземпляра электронного документа, подписанного ЭЦП уполномоченного должностного лица Администрации либо уполномоченного должностного лица МКУ. Работником МФЦ удостоверение распечатывается из Модуля МФЦ ЕИС ОУ на бумажном носителе экземпляр электронного документа, который заверяется подписью уполномоченного работника МФЦ и печатью МФЦ. Результатом административного действия (процедуры) является выдача (направление) заявителю (представителю заявителя) удостоверения. Результат административного действия (процедуры) фиксируется на РПГУ, РГИС, Модуле МФЦ ЕИС ОУ

...».



СОУЧРЕДИТЕЛИ:
Администрация городского округа Мытищи Московской области
Совет депутатов городского округа Мытищи Московской области
АДРЕС РЕДАКЦИИ: 141008, Московская область, г. Мытищи, Новомытищинский пр-т, д. 36/7

Издатель ИП Мелентьев Виталий Григорьевич
АДРЕС ИЗДАТЕЛЯ: 141014, Московская область, г. Мытищи, ул. В. Волошиной, д. 35/12

Главный редактор
Денисов С.Т.

Телефон редакции:
8 (495) 581-21-74

ГАЗЕТА РАСПРОСТРАНЯЕТСЯ
НА БЕСПЛАТНОЙ ОСНОВЕ

Газета зарегистрирована в Управлении Федеральной службы по надзору в сфере связи, информационных технологий и массовых коммуникаций (Роскомнадзор).
Свидетельство о регистрации ПИ № ТУ50-02661 от 26 октября 2018 г.

Отпечатано в ОАО «Подольская фабрика офсетной печати».
Адрес: 142100, Московская область, г. Подольск, Революционный проспект, 80/42 Печать офсетная. Тираж 2 000. Заказ 3523-23.

12+

Дата выхода в свет 23.09.2023.